

**UCHWAŁA NR XXXIV/244/17
RADY MIEJSKIEJ W MSZCZONOWIE**

z dnia 25 stycznia 2017 r.

w sprawie przystąpienia do sporządzenia miejscowego planu zagospodarowania przestrzennego miasta Mszczonowa obejmującego działki o nr ew. 419/2, 918/13, 918/14, 918/15, 918/17, 918/18 w ich granicach ewidencyjnych.

Na podstawie art. 18 ust. 2 pkt 5 ustawy z dnia 8 marca 1990r. o samorządzie gminnym (Dz.U. z 2016r. poz. 446 z późn zm.¹⁾) i art.14 ust.1, 2 i 3 ustawy z dnia 27 marca 2003r. o planowaniu i zagospodarowaniu przestrzennym (Dz. U. z 2016r. poz. 778 z późn zm.²⁾) Rada Miejska w Mszczonowie uchwała co następuje:

§ 1. Przystępuje się do sporządzenia miejscowego planu zagospodarowania przestrzennego miasta Mszczonowa obejmującego działki o nr ew. 419/2, 918/13, 918/14, 918/15, 918/17, 918/18 w ich granicach ewidencyjnych.

§ 2. Granice obszaru objętego planem są określone na załączniku graficznym stanowiącym integralną część niniejszej uchwały.

§ 3. Wykonanie uchwały powierza się Burmistrzowi Mszczonowa.

§ 4. Uchwała wchodzi w życie z dniem podjęcia.

Przewodniczący Rady
Miejskiej w Mszczonowie

Łukasz Koperski

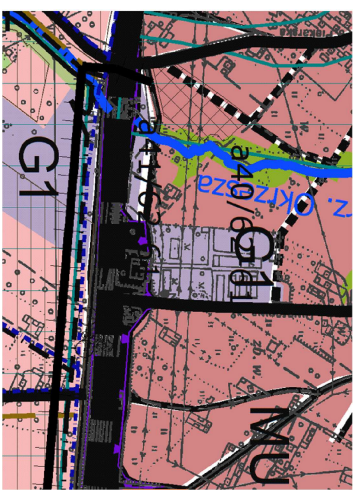
¹⁾ zmiana ustawy została ogłoszona w Dz.U. z 2016r. poz. 1579

²⁾ zmiany ustawy zostały ogłoszone w Dz.U. z 2016r. poz. 904, poz. 961, poz. 1250, poz. 1579





**Załącznik graficzny
do Uchwały Nr XXXIV/244/17
Rady Miejskiej w Mszczonowie
z dnia 25 stycznia 2017r.
Wycinek z mapy zasadniczej
MIASTO MSZCZONÓW
skala 1:3000**

Wzrys ze Studium uwarunkowań i kierunków
zagospodarowania przestrzennego gminy Mszczonów



- G1** obszary rozwoju wielofunkcyjnego w kierunku aktywnej funkcji gospodarczych z możliwością zachowania istniejącej zabudowy mieszkaniowej i budowy nowej
- MU1** obszary wielofunkcyjnej zabudowy miejskiej
- E** obszary korfarcy ekologicznych i użytków zielonych wzdłuż cieków wodnych

OZNACZENIA:

-  granica obszaru objętego projektem planu miejscowego
-  obszar objęty projektem planu miejscowego