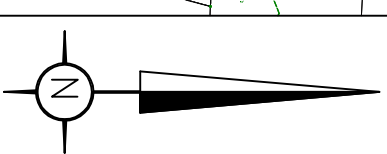
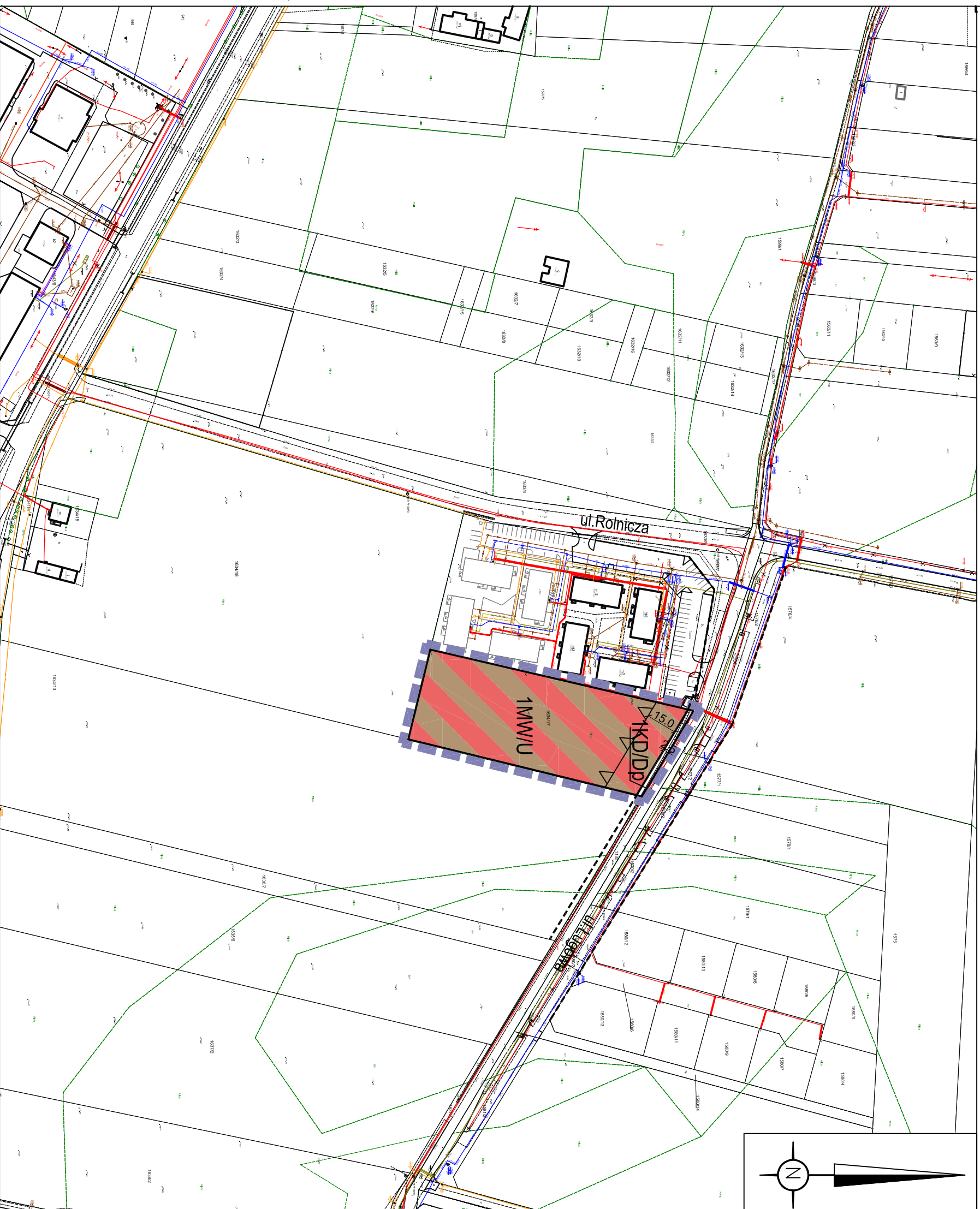


MIEJSCOWY PLAN ZAGOSPODAROWANIA PRZESTRZENNEGO MIASTA MSZCZONOWA OBEJMUJĄCY DZIAŁKĘ O NR EW. 1634/17

RYSUNEK PLANU skala 1:1000

Załącznik do Uchwały Nr... Rady Miejskiej w Mszczonowie z dnia.....

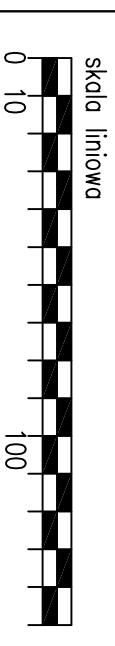


OZNACZENIA BĘDĄCE USTALENIAMI PLANU

	granice obszaru objętego planem miejscowym
	linie rozgraniczające tereny o różnym przeznaczeniu lub różnych zasadach zagospodarowania
	nieprzekraczalna linia zabudowy
	wymiarowanie linii zabudowy i linii rozgraniczających
	teren zabudowy mieszkaniowej wielorodzinnej z dop. usług
	teren komunikacji – teren poszerzenia drogi publicznej, kategorii gminnej, klasy dojazdowej
	KD/Dp

OZNACZENIA INFORMACJI NIESTANOWIĄCYCH USTALEŃ PLANU

linia rozgraniczająca drogi poza granicami planu



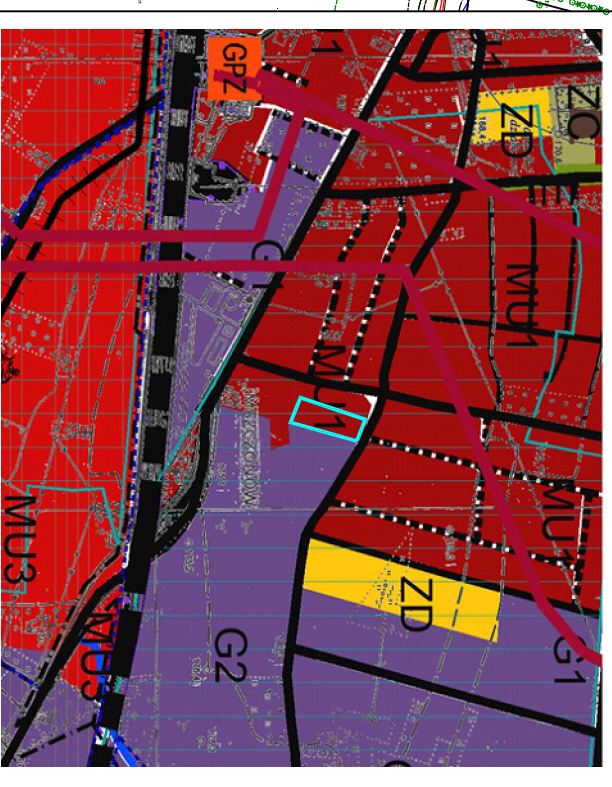
Plan opracowano na kopii mapy zasadniczej. Poświadczenie zgodności mapy z oryginałem przyjętym do Państwowego zasobu geodezyjnego z licencją nr GG.6642.1515.2020_1438_P

PRACOWNIA URBANISTYCZNO-PROJEKTOWA ZWIĄZKU MĘDZYGMINNEGO 'MAZOWSZE ZACHODNIE'

Kierownik Pracowni:
mgr inż. Jacek Jędrzak
uprawniona do sporządzania mpsp no podlega art. 5 pkt 5 ustawy z dnia 27 marca 2003r. o planowaniu i zagospodarowaniu przestrzennym

Projektant:
mgr inż. Katarzyna Dąbrowska
uprawniona do sporządzania mpsp no podlega art. 5 pkt 3 i 4 ustawy z dnia 27 marca 2003r. o planowaniu i zagospodarowaniu przestrzennym

WYRYS ZE STUDIUM UMIARUNKOWAŃ I KIERUNKÓW ZAGOSPODAROWANIA PRZESTRZENNEGO GMINY MSZCZONÓW



	G1	obszary rozwoju wielofunkcyjnego w kierunku aktywności funkcji gospodarczych z możliwością zachowania istniejącej zabudowy mieszkaniowej i budowy nowej
	G2	obszary rozwoju wielofunkcyjnego w kierunku aktywności funkcji gospodarczych
	MU1	obszary wielofunkcyjnej zabudowy miejskiej
	MU3	obszary zabudowy mieszkaniowo – usługowej
	ZD	obszary ogrodów działkowych
	GPZ	granica obszaru objętego planem miejscowym