



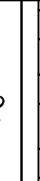





LEGENDA

do Uchwały Nr XLV/388/22 Rady Miejskiej w Mszczonowie z dnia 30 marca 2022r.

| OZNACZENIA BĘDĄCE USTALENIAMI PLANU | |
|---|---|
|  | granice obszaru objętego planem miejscowym |
|  | linie rozgraniczające tereny o różnym przeznaczeniu lub różnych zasadach zagospodarowania |
|  | nieprzekraczalna linia zabudowy |
|  | wyriarowanie linii zabudowy i linii rozgraniczających |
|  | teren zabudowy mieszkaniowej wielorodzimej z dop. usług |
|  | teren komunikacji – teren poszerzenia drogi publicznej, kategorii gminnej, klasy dojazdowej |
|  | |
| OZNACZENIA INFORMACJI NIESTANOWIĄCYCH USTALEŃ PLANU | |
|  | linia rozgraniczająca drogi poza granicami planu |