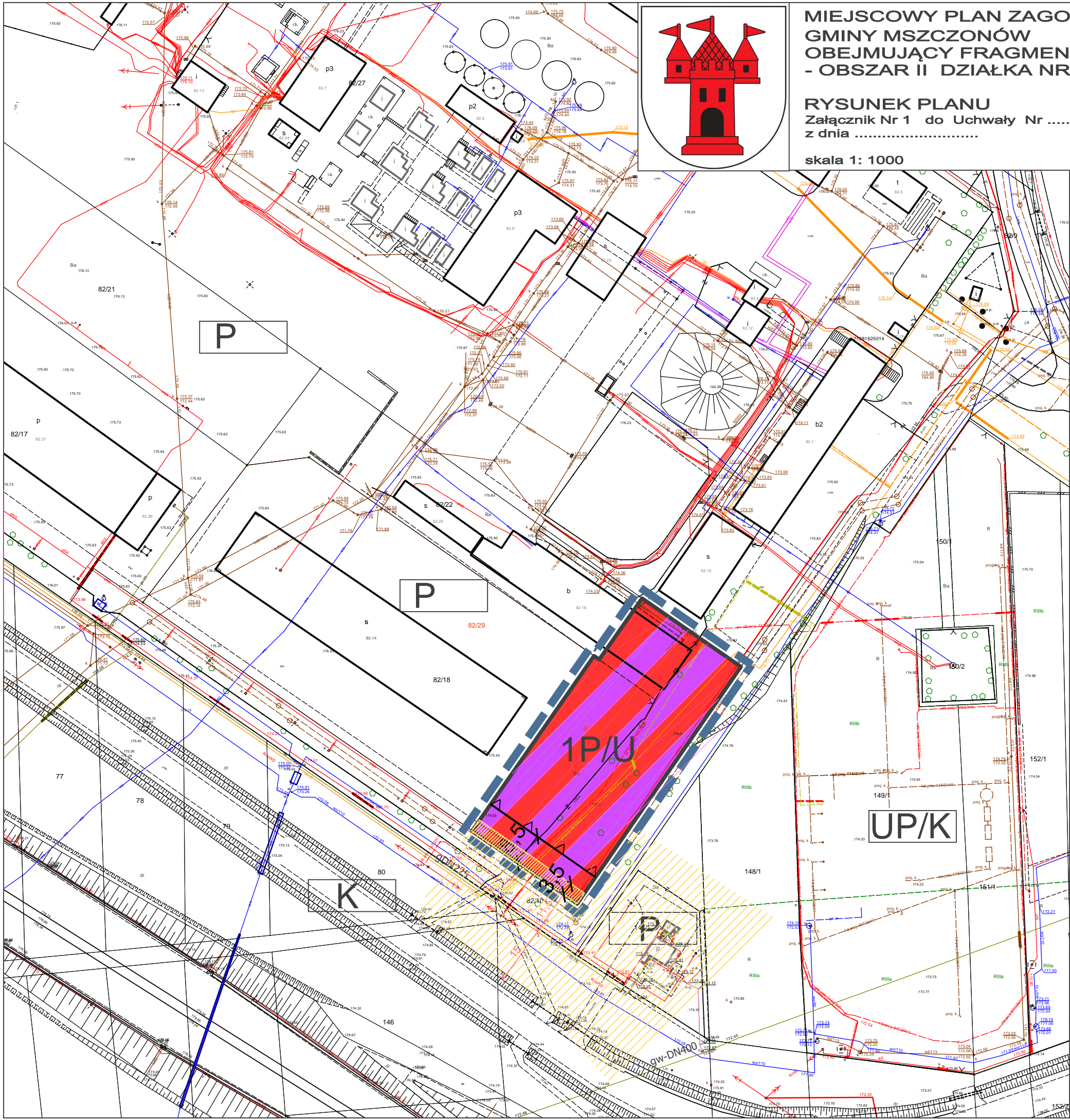


**MIEJSCOWY PLAN ZAGOSPODAROWANIA PRZESTRZENNEGO
GMINY MSZCZONÓW
OBEJMUJĄCY FRAGMENT MIASTA MSZCZONOWA
- OBSZAR II DZIAŁKA NR EW. 82/28**

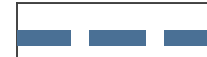

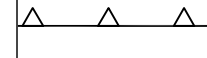
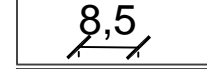




RYSUNEK PLANU
Załącznik Nr 1 do Uchwały Nr Rady Miejskiej w Mszczonowie
z dnia




skala 1: 1000

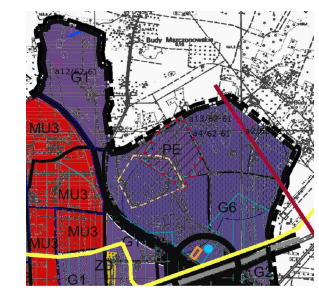


OZNACZENIA BĘDĄCE USTALENIAMI PLANU

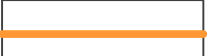




-  granice obszaru objętego planem miejscowym
-  linie rozgraniczające teren
-  nieprzekraczalne linie zabudowy
-  wymiarowanie linii zabudowy
-  strefa kontrolowana od gazociągu wysokiego ciśnienia DN225
-  teren obiektów produkcyjnych i zabudowy usługowej

**OZNACZENIA INFORMACYJNE NIE STANOWIĄCE
USTALEŃ PLANU**

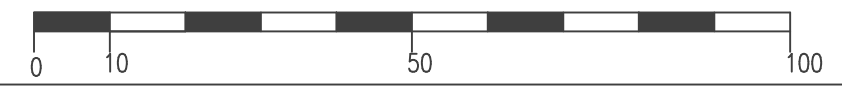
-  gazociąg wysokiego ciśnienia
-  przeznaczenie terenów poza granicami planu
-  strefa kontrolowana od gazociągu wysokiego ciśnienia DN225 poza granicami planu



**WYRYS ZE STUDYUM UWARUNKOWAŃ
I KIERUNKÓW ZAGOSPODAROWANIA
PRZESTRZENNEGO GMINY MSZCZONÓW**

-  granica obszaru objętego planem
-  obszary rozwoju wielofunkcyjnego w kierunku aktywności funkcji gospodarczych z możliwością zachowania istniejącej zabudowy mieszkaniowej i budowy nowej
-  obszary rozwoju wielofunkcyjnego w kierunku aktywności funkcji gospodarczych
-  obszar wielofunkcyjnego rozwoju aktywności gospodarczej nie wyłączając usług (przedsięwzięć) znacząco oddziaływujących na środowisko
-  obszary terenów górniczych, terenów rolnych z możliwością eksploatacji kopalni

skala liniowa



**PRACOWNIA URBANISTYCZNO-PROJEKTOWA
ZWIĄZKU MIĘDZYGMINNEGO 'MAZOWSZE ZACHODNIE'**

projektant: mgr inż. Jadwiga Jeznach
opr. do sporządzenia mpzp na podstawie art. 5 pkt 3 i 4 ustawy z dnia 27 marca 2003r.
o planowaniu i zagospodarowaniu przestrzennym
asystent projektanta: Monika Rawska

lutym 2022r.