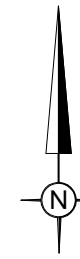


**MIEJSCOWY PLAN ZAGOSPODAROWANIA PRZESTRZENNEGO
MIASTA MSZCZONOWA**
obejmujący fragment miasta Mszczonowa - Obszar I

RYСУNEK PLANU




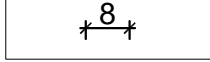
Załącznik Nr 1
do Uchwały Nr Rady Miejskiej w Mszczonowie z dnia

skala 1:1000





LEGENDA:

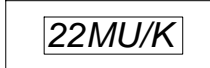


OZNACZENIA BĘDĄCE USTALENIAMI PLANU MIEJSCOWEGO:

-  granica obszaru objętego planem miejscowym
-  linie rozgraniczające tereny o różnym przeznaczeniu lub różnych zasadach zagospodarowania
-  nieprzekraczalna linia zabudowy
-  wymiarowanie w metrach

PRZEZNACZENIE TERENÓW OKREŚLONE SYMBOLEM LITEROWYM I CYFROWYM

-  **U/MW** teren zabudowy usługowej i zabudowy mieszkaniowej wielorodzinnej
-  **KDDp** teren komunikacji - teren poszerzenia drogi publicznej klasy dojazdowej





OZNACZENIA INFORMACYJNE NIEBĄDĄCE USTALENIAMI PLANU MIEJSCOWEGO:


-  **22MU/K** przeznaczenie terenów poza granicami planu
-  linie rozgraniczające dróg poza granicami planu
-  obszar występowania urządzeń melioracji wodnych

WYRYS ZE STUDIUM UWARUNKOWAŃ I KIERUNKÓW ZAGOSPODAROWANIA PRZESTRZENNEGO GMINY MSZCZONÓW

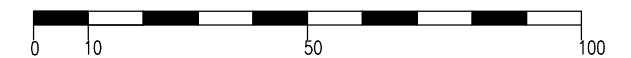


KIERUNKI ROZWOJU STRUKTURY PRZESTRZENNEJ GMINY I PRZEZNACZENIA TERENÓW:

-  **MU1** obszary wielofunkcyjnej zabudowy miejskiej
-  **G2** obszary rozwoju wielofunkcyjnego w kierunku aktywności funkcji gospodarczych
-  granica zmiany studium uwarunkowań i kierunków zagospodarowania przestrzennego
-  obszar zdegradowany wymagający przekształcenia i rehabilitacji

-  granica obszaru objętego planem miejscowym

skala liniowa:



Plan opracowano na kopii mapy zasadniczej. Poświadczenie zgodności mapy z oryginałem przyjętym do Państwowego zasobu zgodnie z Licencją nr GK.6642.1652.2021_1438_P



PRACOWNIA URBANISTYCZNO-PROJEKTOWA ZWIĄZKU MIĘDZYGMINNEGO "MAZOWSZE ZACHODNIE"

kierownik pracowni /projektant : mgr inż. Jadwiga Jeznach

upr. do sporządzenia mpzp na podstawie art. 5 pkt 5 ustawy z dnia 27 marca 2003r. o planowaniu i zagospodarowaniu przestrzennym

asystent projektanta: mgr inż. arch. Monika Rawska

październik 2022r.