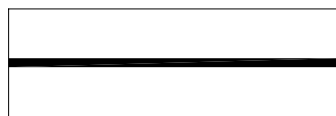


LEGENDA:

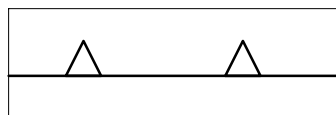
OZNACZENIA BĘDĄCE USTALENIAMI PLANU MIEJSCOWEGO:



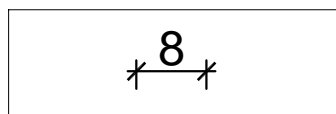
granica obszaru objętego planem miejscowym



linie rozgraniczające tereny o różnym przeznaczeniu lub różnych zasadach zagospodarowania



nieprzekraczalna linia zabudowy



wymiarowanie w metrach

PRZEZNACZENIE TERENÓW OKREŚLONE SYMBOLEM LITEROWYM I CYFROWYM

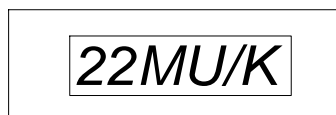


teren zabudowy usługowej i zabudowy mieszkaniowej wielorodzinnej

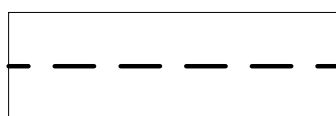


teren komunikacji - teren poszerzenia drogi publicznej klasy dojazdowej

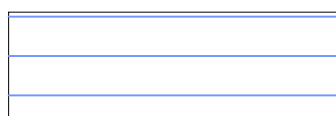
OZNACZENIA INFORMACYJNE NIEBĘDĄCE USTALENIAMI PLANU MIEJSCOWEGO:



przeznaczenie terenów poza granicami planu



linie rozgraniczające dróg poza granicami planu



obszar występowania urządzeń melioracji wodnych