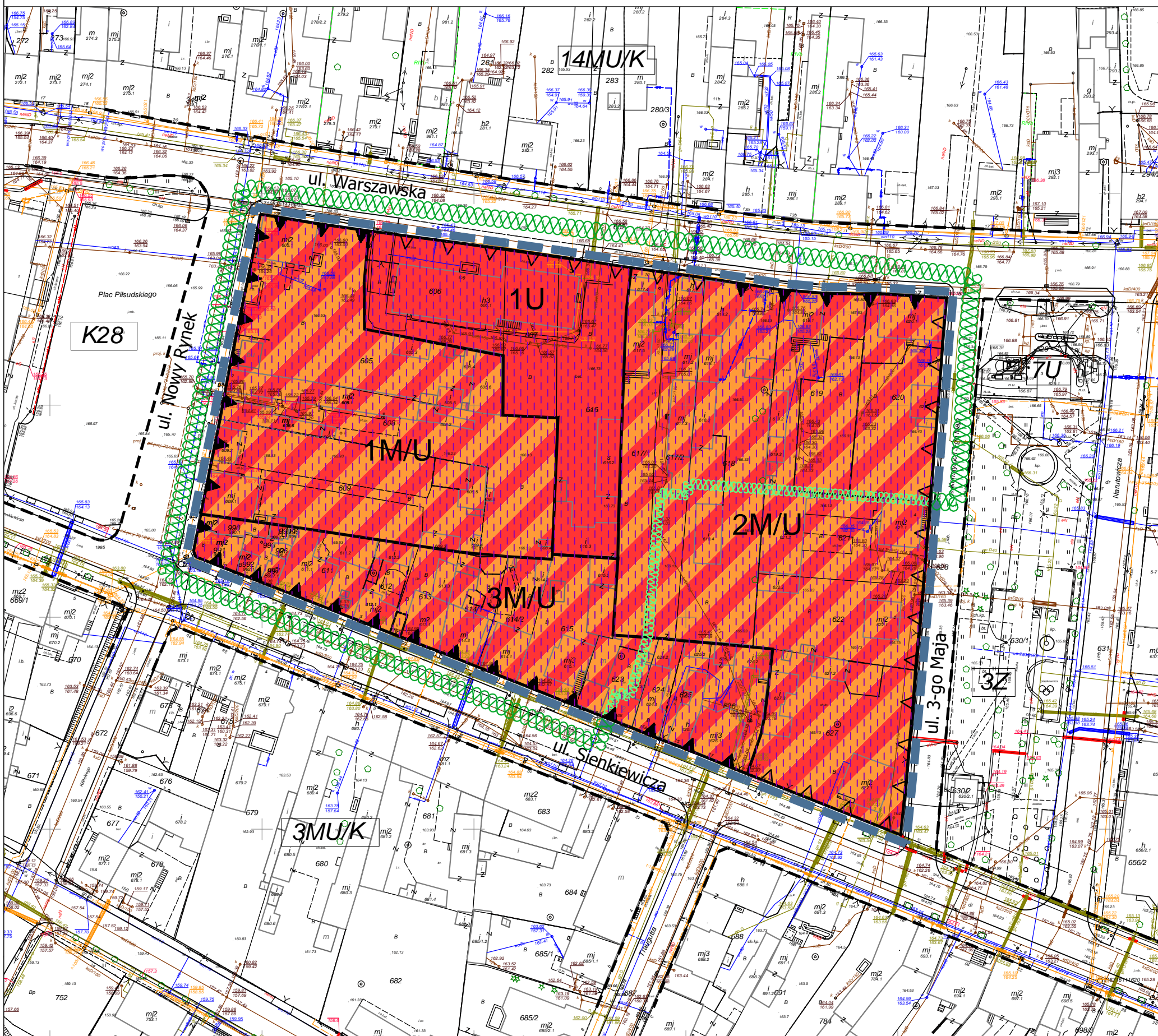


**MIEJSCOWY PLAN ZAGOSPODAROWANIA PRZESTRZENNEGO MIASTA MSZCZONOWA
OBEJMUJĄCY JEGO FRAGMENT POMIĘDZY ULICAMI
- SIENKIEWICZA, NOWY RYNEK, WARSZAWSKA, 3-GO MAJA**

RYSUNEK PLANU







Załącznik Nr 1
do Uchwały Nr Rady Miejskiej w Mszczonowie z dnia

skala 1: 1000





LEGENDA:



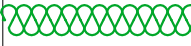
OZNACZENIA BĘDĄCE USTALENIAMI PLANU MIEJSCOWEGO:

-  granica obszaru objętego planem miejscowym
-  linie rozgraniczające tereny o różnym przeznaczeniu lub różnych zasadach zagospodarowania
-  nieprzekraczalne linie zabudowy
-  obowiązujące linie zabudowy
-  granica strefy ochrony konserwatorskiej zabytku archeologicznego
-  obszar zabudowy śródmiejskiej

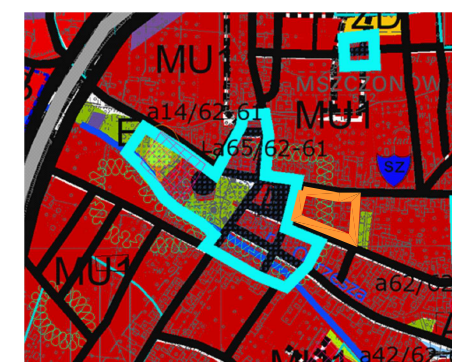
PRZEZNACZENIE TERENÓW OKREŚLONE SYMBOLEM LITEROWYM I CYFROWYM

-  tereny zabudowy mieszkaniowej i usługowej
-  teren zabudowy usługowej






**OZNACZENIA INFORMACYJNE
NIEBĘDĄCE USTALENIAMI PLANU MIEJSCOWEGO:**

-  przeznaczenie terenów (poza granicami planu)
-  linie rozgraniczające dróg (poza granicami planu)
-  granica strefy ochrony konserwatorskiej zabytku archeologicznego (poza granicami planu)

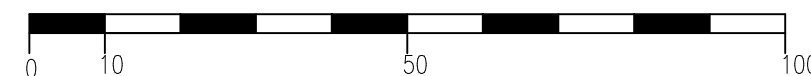
**WYRYS ZE STUDIUM UWARUNKOWAŃ I KIERUNKÓW ZAGOSPODAROWANIA
PRZESTRZENNEGO GMINY MSZCZONÓW**



Kierunki rozwoju struktury przestrzennej gminy i przeznaczenia terenów:

-  obszary wielofunkcyjnej zabudowy miejskiej
-  konserwatorska strefa archeologiczna
-  obszar zdegradowany wymagający przekształcenia i rehabilitacji
-  granica zmiany studium uwarunkowań i kierunków zagospodarowania przestrzennego
-  granica obszaru objętego planem miejscowym

skala liniowa:



Plan opracowano na kopii mapy zasadniczej. Poświadczenie zgodności mapy z oryginałem przyjętym do Państwowego zasobu zgodnie z Licencją nr GK.6642.1652.2021_1438_P



**PRACOWNIA URBANISTYCZNO-PROJEKTOWA
ZWIĄZKU MIEDZYGMINNEGO "MAZOWSZE ZACHODNIE"**

projektant : mgr inż. Jadwiga Jeznach
upr. do sporządzenia mpzp na podstawie art. 5 pkt 5 ustawy z dnia 27 marca 2003r.
o planowaniu i zagospodarowaniu przestrzennym
asystent projektanta: mgr inż. arch. Monika Rawska

luty 2023r.