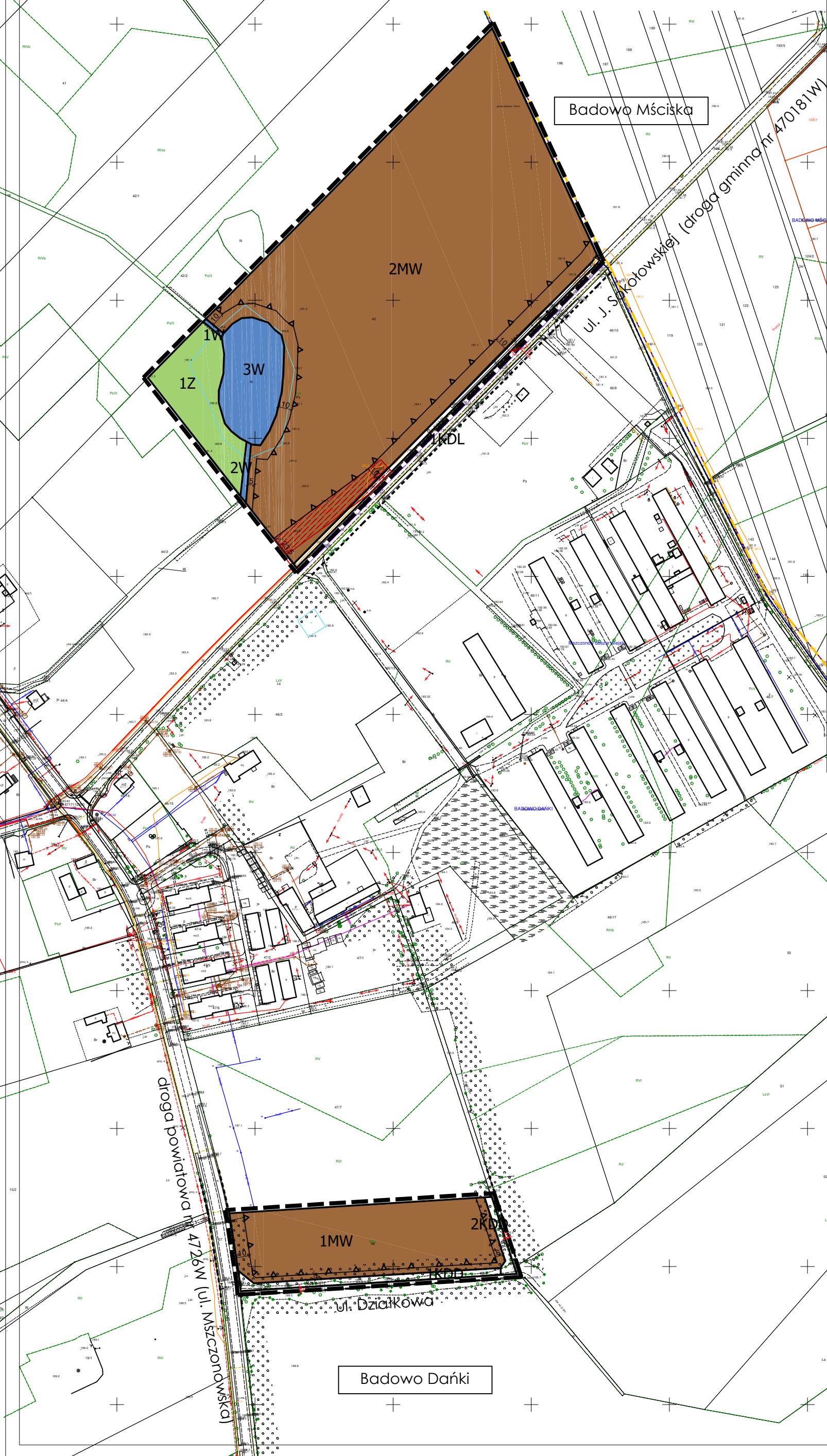
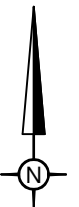


MIEJSCOWY PLAN ZAGOSPODAROWANIA PRZESTRZENNEGO GMINY MSZCZONÓW
OBEJMUJĄCY DZIAŁKI NR EW. 43 I 48 W MIEJSCOWOŚCI BADOWO- DAŃKI
RYSUNEK PLANU

Załącznik Nr 1 do uchwały nr Rady Miejskiej w Mszczonowie z dnia

skala 1: 2000



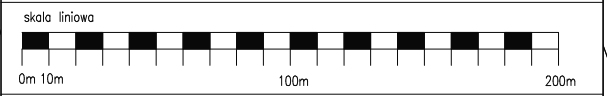
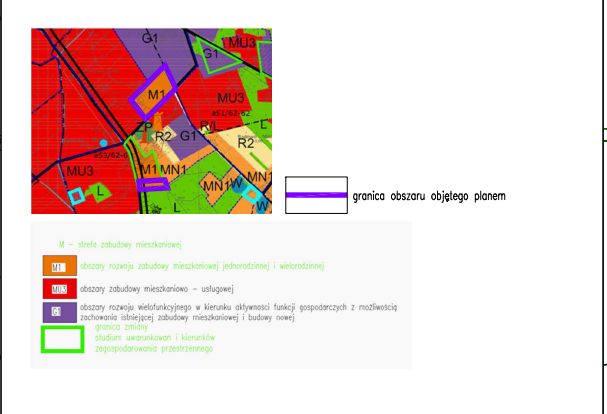
OZNACZENIA BĘDĄCE USTALENIAMI PLANU

	granica obszaru objętego planem miejscowym
	linie rozgraniczające tereny o różnym przeznaczeniu lub różnych zasadach zagospodarowania,
	nieprzekraczalne linie zabudowy
	wymiarowanie w metrach
	obszar ograniczonego zagospodarowania i zabudowy wzdłuż linii energetycznej 15kV
	MW tereny zabudowy mieszkaniowej wielorodzinnej
	Z teren zieleni
	W tereny wód
	KDD teren komunikacji drogowej publicznej- teren części drogi dojazdowej
	KDL teren komunikacji drogowej publicznej- teren części drogi lokalnej

OZNACZENIA INFORMACYJNE NIEBĘDĄCE USTALENIAMI PLANU

	linie rozgraniczające tereny dróg publicznych poza obszarem planu
	wymiarowanie linii rozgraniczających, linii zabudowy poza granicami planu
	osie dróg
	granica administracyjna wsi

WYRYS ZE STUDIUM UWARUNKOWAŃ I KIERUNKÓW ZAGOSPODAROWANIA PRZESTRZENNEGO GMINY MSZCZONÓW



Plan opracowano na kopii mapy zasadniczej i ewidencyjnej odwzorowanej w układzie współrzędnych 2000 strefa 7.
Poświadczenie zgodności mapy z oryginałem przyjętym do Państwowego zasobu zgodnie z licencją PODGIK nr GK.6642.1371.2022. 1438 P.

PRACOWNIA URBANISTYCZNO-PROJEKTOWA ZWIĄZKU MIĘDZYGMINNEGO MAZOWSZE ZACHODNIE

ZESPÓŁ PROJEKTOWY
Kierownik: mgr inż. Jadwiga Jeznach
opiekun projektu: mgr inż. Jadwiga Jeznach
mgr inż. Dajmara Tysoniewska
mgr inż. arch. Monika Rawska

CZERWIEC 2023