

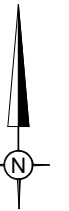
**MIEJSCOWY PLAN ZAGOSPODAROWANIA PRZESTRZENNEGO
MIASTA MSZCZONOWA
obejmujący fragment miasta Mszczonowa**

RYSUNEK PLANU

Załącznik Nr 1




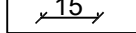


do Uchwały Nr Rady Miejskiej w Mszczonowie z dnia

skala 1:1000









LEGENDA:

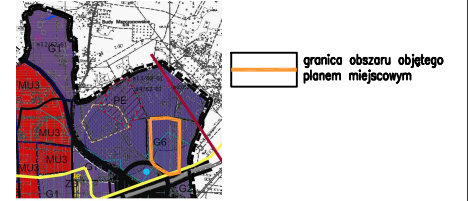
OZNACZENIA BĄDĄCE USTALENIAMI PLANU MIEJSCOWEGO





-  granica obszaru objętego planem miejscowym
-  linia rozgraniczająca tereny o różnym przeznaczeniu lub różnych zasadach zagospodarowania
-  nieprzekraczalne linie zabudowy
-  wymiarowanie w metrach
-  strefa kontrolowana od gazociągu wysokiego ciśnienia DN400
-  teren obiektów produkcyjnych, składów, magazynów i zabudowy usługowej

OZNACZENIA INFORMACYJNE NIEBĄDĄCE USTALENIAMI PLANU MIEJSCOWEGO

-  linie rozgraniczające tereny dróg (poza granicami planu)
-  os. gazociągu wysokiego ciśnienia DN400
-  przeznaczenie terenów poza granicami planu
-  wymiarowanie poza granicami planu
-  granica administracyjna gminy
-  orientacyjny przebieg rurociągów sieci drenarskiej

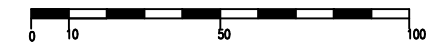
**WYRYS ZE STUDIUM UWARUNKWAŃ I KIERUNKÓW
ZAGOSPODAROWANIA PRZESTRZENNEGO
GMINY MSZCZONÓW**



-  obszary rozwoju wielofunkcyjnego w kierunku aktywności funkcji gospodarczych z możliwością zachowania istniejącej zabudowy mieszkaniowej i budowy nowej
-  obszary rozwoju wielofunkcyjnego w kierunku aktywności funkcji gospodarczych
-  obszar wielofunkcyjnego rozwoju aktywności gospodarczej nie wykluczający usług (przedsiębiorstw) znacząco oddziaływujących na środowisko
-  obszary terenów górniczych, terenów rolnych z możliwością eksploatacji kopalni

Plan opracowano na kopii mapy zasadniczej. Poświadczanie zgodności mapy z oryginałem przyjętym do Państwowego Zasobu geodezyjnego i kartograficznego zgodnie z licencją nr: GK.6642.1652.2021_1438_P wydaną przez Starostę Powiatu Żyrardowskiego.

skala liniowa:



**PRACOWNIA URBANISTYCZNO-PROJEKTOWA
ZWIĄZKU MIĘDZYGMINNEGO
"MAZOWSZE ZACHODNIE"**
projektant: mgr inż. Jadwiga Jeznach
upr. do sporządzania mapy na podst. art. 6 pkt 6 ustawy z dnia 27 marca 2003r.
o planowaniu i zagospodarowaniu przestrzennym
projektant: mgr inż. arch. Monika Raweka

**gmina
Radziejowice**

