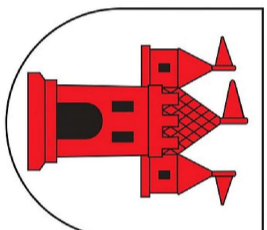


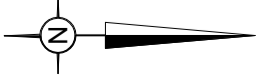
MIEJSCOWY PLAN ZAGOSPODAROWANIA PRZESTRZENNEGO MIASTA MSZCZONOWA obejmujący działki nr ew.:1634/15, 1634/16, 1634/18.



RYSunEK PLANU
Załącznik Nr 1
do Uchwały Nr

skala 1:1000

z dnia



LEGENDA

OZNACZENIA BĘDĄCE USTALENIAMI PLANU MIEJSCOWEGO

- granica obszaru objętego planem miejscowym
- linie rozgraniczające tereny o różnym przeznaczeniu lub różnych zasadach zagospodarowania
- nieprzekraczalne linie zabudowy
- wymiarowanie w metrach

KLASA PRZEZNACZENIA TERENÓW OKREŚLONA SYMBOLEM LITEROWYM I NUMEREM:

- teren zabudowy mieszkaniowej wielorodzinnej lub usług
- teren drogi lokalnej

OZNACZENIA INFORMACYJNE NIEBĘDĄCE USTALENIAMI PLANU MIEJSCOWEGO

- przeznaczenie terenów (poza granicami planu)
- linie rozgraniczające dróg (poza granicami planu)
- wymiarowanie w metrach (poza granicami planu)
- orientacyjny przebieg zbieracza sieci drenażowej

Skala liniowa:

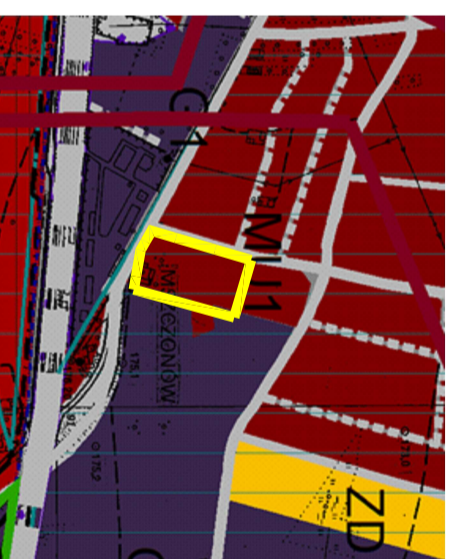


Plan opracowano na kopii mapy zasadniczej odwzorowanej w układzie współrzędnych 2000. Układ wysokościowy PL-EVRF2007-NH. Poswiadczenie zgodności mapy z oryginałem przyjęłym do Państwowego zasobu geodezyjnego i kartograficznego, zgodnie z licencją nr GK.6642.1196.2023_1438_P wydaną przez Starostę Powiatu Żyrardowskiego.

PRACOWNIA URBANISTYCZNO-PROJEKTOWA ZWIĄZKU MIĘDZYGMINNEGO "MAZOWSZE ZACHODNIE"

projektant: mgr inż. Jędrzej Jędrzej
upr. do sporządzenia mapy na podst. art. 5 pkt 5 ustawy z dnia 27 marca 2003: o planowaniu i zagospodarowaniu przestrzennym
projektant: mgr inż. arch. Monika Rawska,
inż. arch. kraj. Dagniana Łysoniewska

WYRYS ZE STUDIUM UWARUNKOWAŃ I KIERUNKÓW ZAGOSPODAROWANIA PRZESTRZENNEGO GMINY MSZCZONÓW



granica obszaru objętego planem miejscowym

Kierunki rozwoju struktury przestrzennej gminy i przeznaczenia terenów:

- obszary wielofunkcyjnej zabudowy miejskiej
- obszary ogrodów działkowych
- obszary rozwoju wielofunkcyjnego w kierunku aktywności funkcji gospodarczych

