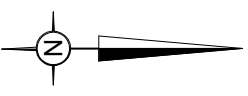


**MIEJSCOWY PLAN ZAGOSPODAROWANIA PRZESTRZENNEGO  
MIASTA MSZCZONÓWA**  
obejmujący działki nr ew.: 1430/2, 1402/2, 1403/2 i część działek nr ew.: 1402/4, 1404/2.

**RYSunEK PLANU**  
Załącznik Nr 1  
do Uchwały Nr ..... Rady Miejskiej w Mszczonowie z dnia .....

skala 1:1000



**LEGENDA**

**oznaczenia będące ustaleniami planu miejscowego:**

- granica obszaru objętego planem miejscowym
- linie rozgraniczające tereny o różnym przeznaczeniu lub różnych zasadach zagospodarowania
- nieprzekraczalne linie zabudowy dla wszystkich kondygnacji
- nieprzekraczalna linia zabudowy dla wszystkich kondygnacji dla pomieszczeń nieprzeznaczonych na pobyt ludzi w obszarze ograniczonego zagospodarowania i zabudowy
- wymiarowanie w metrach
- obszar ograniczonego zagospodarowania i zabudowy wzdłuż linii elektroenergetycznej 15kV

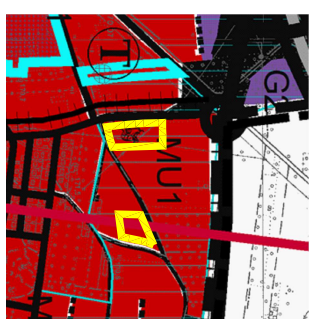
**KLASA PRZEZNACZENIA TERENÓW OKREŚLONA SYMBOLIEM LITEROWYM I NUMEREM:**

- MW-U** teren zabudowy mieszkaniowej wielorodzinnej lub usług
- KDL** teren komunikacji drogowej publicznej – teren drogi lokalnej
- KDD** teren komunikacji drogowej publicznej – teren drogi dojazdowej

**oznaczenia informacyjne**  
**NIEBĄDĄCE USTALENIAMI PLANU MIEJSCOWEGO:**

- 28MU/K** przeznaczenie terenów (poza granicami planu)
- oś linii elektroenergetycznej 15kV
- orientacyjny przebieg sieci drenażowej
- linie rozgraniczające dróg (poza granicami planu)
- wymiarowanie w metrach (poza granicami planu)
- oś linii elektroenergetycznej 110kV wraz z obszarem ograniczonego zagospodarowania i zabudowy wzdłuż linii

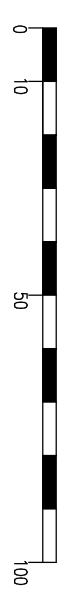
**WYRYS ZE STUDIUM UMARUNKOWANI KIERUNKÓW ZAGOSPODAROWANIA PRZESTRZENNEGO GMINY MSZCZONÓW**



- MU1** obszary wielofunkcyjnej zabudowy miejskiej
- G1** obszary rozwoju wielofunkcyjnego w kierunku aktywności funkcji gospodarczych

Kierunki rozwoju struktury przestrzennej gminy i przeznaczenia terenów:

skala linowa:



Plan opracowano na kopii mapy zasadniczej odzorowanej w układzie współrzędnych 2000. Układ wysokościowy PL-ETRF2007-NH. Posiadanie zgodności mapy z oryginałem przyjęm do Państwowego Zosobu geodezyjnego i kartograficznego, zgodnie z licencją nr GK.6642.873.2023.1438\_P wydaną przez Starostę Powiatu Żyrdowskiego.

**PRACOWNIA URBANISTYCZNO-PROJEKTOWA ZWIĄZKU MIEZSZYGINNEGO "MAZOWSZE ZACHODNIE"**  
mgr inż. Jolanta Jędrzejczyk  
mgr inż. Jolanta Jędrzejczyk  
mgr inż. arch. Monika Rawska

