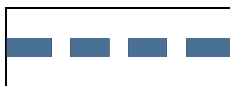



LEGENDA:


OZNACZENIA BĘDĄCE USTALENIAMI PLANU MIEJSCOWEGO




granica obszaru objętego planem miejscowym



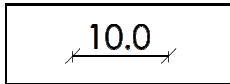
linie rozgraniczające tereny o różnym przeznaczeniu lub różnych zasadach zagospodarowania



nieprzekraczalne linie zabudowy



obowiązujące linie zabudowy



wymiarowanie w metrach



obszar zabudowy śródmiejskiej



zabytkowy budynek objęty ochroną konserwatorską na podstawie ustaleń niniejszego planu

PRZEZNACZENIE TERENÓW OKREŚLONE SYMBOLEM LITEROWYM I CYFROWYM



tereny zabudowy mieszkaniowej i usługowej



tereny zabudowy mieszkaniowej wielorodzinnej i usługowej



tereny zabudowy usługowej

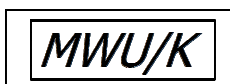


teren infrastruktury technicznej – stacja transformatorowa

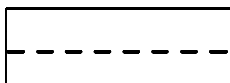


teren komunikacji – teren drogi publicznej klasy dojazdowej

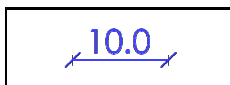
OZNACZENIA INFORMACYJNE NIEBĘDĄCE USTALENIAMI PLANU MIEJSCOWEGO



przeznaczenie terenu – poza granicami planu



linie wskazujące odległość 50m i 150m od cmentarza



wymiarowanie w metrach – poza granicami planu