

**UCHWAŁA NR LXIX/615/24
RADY MIEJSKIEJ W MSZCZONOWIE**

z dnia 31 stycznia 2024 r.

**w sprawie przystąpienia do sporządzenia miejscowego planu zagospodarowania przestrzennego gminy
Mszczonów obejmującego fragmenty miejscowości Zbiroża i fragment miejscowości Marianka.**

Na podstawie art. 18 ust. 2 pkt 5 ustawy z dnia 8 marca 1990r. o samorządzie gminnym (t.j. Dz. U. 2023r. poz. 40 z późn zm.^[1]) oraz art. 14 ustawy z dnia 27 marca 2003r. o planowaniu i zagospodarowaniu przestrzennym (t.j. Dz. U. 2023r. poz. 977 z późn zm.^[2]), Rada Miejska w Mszczonowie uchwala, co następuje:

§ 1. Przystępuje się do sporządzenia miejscowego planu zagospodarowania przestrzennego gminy Mszczonów obejmującego fragmenty miejscowości Zbiroża i fragment miejscowości Marianka.

§ 2. Granice obszaru objętego planem, o którym mowa w §1. określa załącznik graficzny, stanowiący integralną część niniejszej uchwały.

§ 3. Wykonanie niniejszej uchwały powierza się Burmistrzowi Mszczonowa.

§ 4. Uchwała wchodzi w życie z dniem podjęcia.

Przewodniczący Rady
Miejskiej

Łukasz Koperski




^[1] zmiany tekstu jednolitego wymienionej ustawy zostały ogłoszone w Dz. U. z 2023 r. poz.572, poz. 1463, poz. 1688

^[2] zmiany tekstu jednolitego wymienionej ustawy zostały ogłoszona w Dz. U. z 2023 r. poz.1506, poz. 1597, poz. 1688, poz. 1890, poz. 2029, poz. 2739

Załącznik graficzny
do Uchwały Nr LXIX/615/24
Rady Miejskiej w Mszczonowie
z dnia 31 stycznia 2024r.
Wycinek z mapy ewidencyjnej
Wieś: Zbizoża, Marianka

skala 1:5000

OZNACZENIA:

-  granica obszaru objętego projektem planu miejscowego
-  obszar objęty projektem planu miejscowego
-  granica administracyjna wsi









Marianka

Zbizoża

Lutkówka Druga

Wyris ze Studium uwarunkowań i kierunków zagospodarowania przestrzennego gminy Mszczonów



-  obszary rozwoju wielofunkcyjnego w kierunku objętości funkcji gospodarczych z możliwością zachowania zabudowy (zabudowa mieszkalna) i zabudowy nowej
-  obszary wólc oraz rozwoju gospodarczego w kierunku usług biurowych, sportu, rekreacji i wypoczynku
-  obszary terenów zielonych, terenów rekreacji z możliwością aktywności i wypoczynku
-  obszary rozwoju zabudowy mieszkaniowej (jednorodzinnej) i zagrodowej
-  obszary rekreacji
-  obszary łąkowe
-  granice terenów zielonych
-  granice obszarów zielonych