

**UCHWAŁA NR LXX/635/24
RADY MIEJSKIEJ W MSZCZONOWIE**

z dnia 28 lutego 2024 r.

**w sprawie przystąpienia do sporządzenia miejscowego planu zagospodarowania przestrzennego gminy
Mszczonów obejmującego część działki o nr ew. 181, działki o nr ew. 91/2, 182/2, 76/2 położone
w miejscowości Badowo-Mściska.**

Na podstawie art. 18 ust. 2 pkt 5 ustawy z dnia 8 marca 1990r. o samorządzie gminnym (t.j. Dz. U. 2023r. poz. 40 z późn zm.^[1]) oraz art. 14 ustawy z dnia 27 marca 2003r. o planowaniu i zagospodarowaniu przestrzennym (t.j. Dz. U. 2023r. poz. 977 z późn zm.^[2]), Rada Miejska w Mszczonowie uchwala, co następuje:

§ 1. Przystępuje się do sporządzenia miejscowego planu zagospodarowania przestrzennego gminy Mszczonów obejmującego część działki o nr ew. 181, działki o nr ew. 91/2, 182/2, 76/2 położone w miejscowości Badowo-Mściska.

§ 2. Granice obszaru objętego planem, o którym mowa w §1. określa załącznik graficzny, stanowiący integralną część niniejszej uchwały.

§ 3. Wykonanie niniejszej uchwały powierza się Burmistrzowi Mszczonowa.

§ 4. Uchwała wchodzi w życie z dniem podjęcia.

Przewodniczący Rady
Miejskiej

Łukasz Koperski


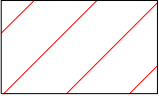
^[1] zmiany tekstu jednolitego wymienionej ustawy zostały ogłoszone w Dz. U. z 2023 r. poz.572, poz. 1463, poz. 1688

^[2] zmiany tekstu jednolitego wymienionej ustawy zostały ogłoszona w Dz. U. z 2023 r. poz.1506, poz. 1597, poz. 1688, poz. 1890, poz. 2029, poz. 2739

**Załącznik graficzny
do Uchwały Nr LXX/635/24
Rady Miejskiej w Mszczonowie
z dnia 28 lutego 2024r.
Wycinek z mapy ewidencyjnej
Wieś: Badowo- Mściska**









skala 1:3000

OZNACZENIA:

-  granica obszaru objętego projektem planu miejscowego
-  obszar objęty projektem planu miejscowego

Wrys z Studium uwarunkowań i kierunków zagospodarowania przestrzennego gminy Mszczonów



-  obszary rozwoju wielofunkcyjnego w kierunku aktywności funkcji gospodarczych z możliwością zachowania istniejącej zabudowy mieszkaniowej i budowy nowej
-  obszary rozwoju wielofunkcyjnego w kierunku aktywności funkcji gospodarczych
-  obszary zabudowy mieszkaniowo – usługowej
-  obszary rozwoju zabudowy mieszkaniowej jednorodzinnej i zagrodowej
-  obszary lasów
-  obszary rolnicze
-  obszary korytarzy ekologicznych i użytków zielonych wzdłuż cieków wodnych
-  obszary, na których dopuszcza się umieszczenie urządzeń wytwarzających energię z odnawialnych źródeł o mocy powyżej 500kW wraz ze strefą ochronną