

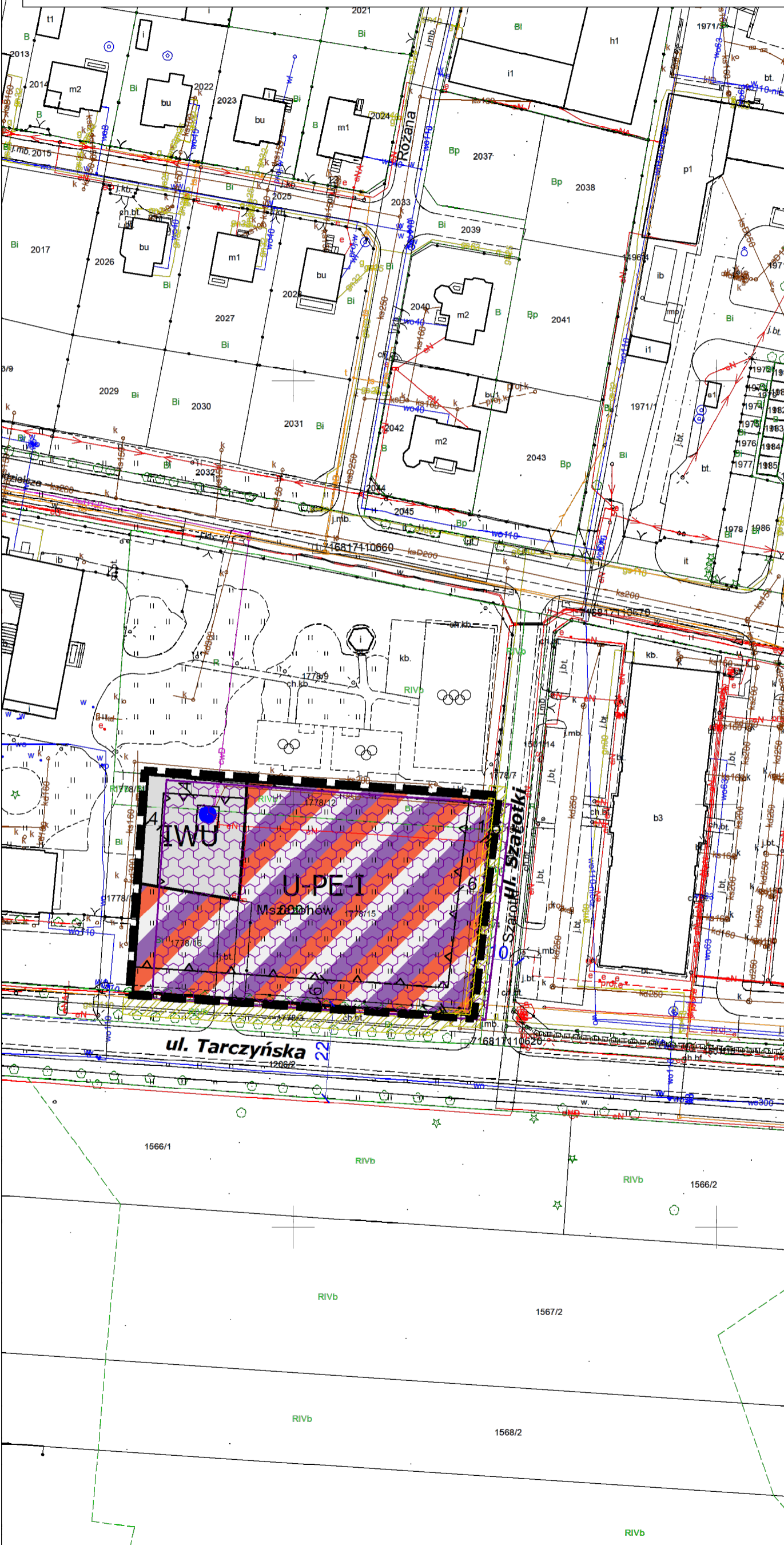
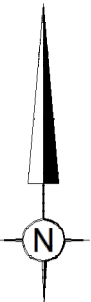
MIEJSCOWY PLAN ZAGOSPODAROWANIA PRZESTRZENNEGO MIASTA MSZCZONÓW obejmującego działki o nr ew. 1778/12, 1778/15 i 1778/16

RYSUNEK PLANU

Załącznik Nr 1

do Uchwały Nr Rady Miejskiej w Mszczonowie z dnia

skala 1:1000



LEGENDA

OZNACZENIA BĘDĄCE USTALENIAMI PLANU MIEJSCOWEGO

- granica obszaru objętego planem miejscowym
- linie rozgraniczające tereny o różnym przeznaczeniu lub różnych zasadach zagospodarowania
- nieprzekraczalna linia zabudowy (dla kondygnacji nadziemnych i podziemnych)
- wymiarowanie w metrach
- strefa kontrolowana od gazociągu średniego ciśnienia DN 110

KLASA PRZEZNACZENIA TERENÓW OKREŚLONA SYMBOLEM LITEROWYM:

- teren usług lub produkcji energii lub infrastruktury technicznej
- teren ujęcia wód (geotermalnych)

OZNACZENIA INFORMACYJNE NIE BĘDĄCE USTALENIAMI PLANU

- wymiarowanie w metrach poza granicami planu
- otwór wiertniczy "Mszczonów IG-1" (ujęcie wód geotermalnych)
- strefa kontrolowana od gazociągu średniego ciśnienia DN 110 poza granicami planu

OZNACZENIA GRAFICZNE MAJĄCE CHARAKTER INFORMACJI WYNIKAJĄCEJ Z PRZEPISÓW ODRĘBNYCH

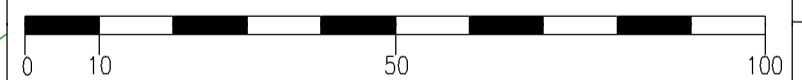
- teren górniczy "Mszczonów"
- obszar udokumentowanych złóż kopalin - złoża wód termalnych "Mszczonów"

WYRYS ZE STUDIUM UWARUNKOWAŃ I KIERUNKÓW ZAGOSPODAROWANIA PRZESTRZENNEGO GMINY MSZCZONÓW




- obszary wielofunkcyjnej zabudowy miejskiej
- obszary rozwoju wielofunkcyjnego w kierunku aktywności funkcji gospodarczych z możliwością zachowania istniejącej zabudowy mieszkaniowej i budowy nowej
- granica terenu górniczego
- granica obszaru górniczego
- granica obszaru objętego planem miejscowym

skala liniowa:



Plan opracowano na kopii mapy zasadniczej odwzorowanej w układzie współrzędnych 2000. Układ wysokościowy PL-EVRF2007-NH. Poświadczenie zgodności mapy z oryginałem przyjęty do Państwowego zasobu geodezyjnego i kartograficznego, zgodnie z licencją nr GK.6642.1630.2023_1438_P wydaną przez Starostę Powiatu Żyrardowskiego.



**PRACOWNIA URBANISTYCZNO-PROJEKTOWA
ZWIĄZEK MIĘDZYGMINNY "MAZOWSZE ZACHODNIE"**

projektant: mgr inż. Jadwiga Jeznach
upr. do sporządzenia mpzp na podstawie art. 5 pkt 5 ustawy
z dnia 27 marca 2003r. o planowaniu i zagospodarowaniu przestrzennym
st. asystent: Aleksandra Miałostowska

KWIECIEŃ 2024

proj. e