

**UCHWAŁA NR IV/16/24
RADY MIEJSKIEJ W MSZCZONOWIE**

z dnia 25 czerwca 2024 r.

**W SPRAWIE MIEJSCOWEGO PLANU ZAGOSPODAROWANIA PRZESTRZENNEGO
MIASTA MSZCZONOWA OBEJMUJĄCEGO DZIAŁKI NR EW: 1778/12, 1778/15, 1778/16**

Na podstawie art. 18 ust. 2 pkt 5 ustawy z dnia 8 marca 1990 r. o samorządzie gminnym (Dz. U. z 2024r. poz. 609^[1]), art. 20 ust.1 ustawy o planowaniu i zagospodarowaniu przestrzennym (Dz. U. z 2023r. poz. 977 z późn. zm.^[2]) w związku z art. 67 ust. 3 Ustawy o zmianie ustawy o planowaniu i zagospodarowaniu przestrzennym oraz niektórych innych ustaw (Dz. U. 2023 poz. 1688) oraz Uchwały Nr LXV/561/23 Rady Miejskiej w Mszczonowie z dnia 20 września 2023r. w sprawie przystąpienia do sporządzenia miejscowego planu zagospodarowania przestrzennego miasta Mszczonowa obejmującego działki nr ew.: 1778/12, 1778/15, 1778/16, stwierdzając, że ustalenia niniejszej uchwały nie naruszają ustaleń Studium uwarunkowań i kierunków zagospodarowania przestrzennego gminy Mszczonów (Uchwała nr XXXVI/280/13 Rady Miejskiej w Mszczonowie z dnia 25 czerwca 2013 roku z późn. zm.) Rada Miejska w Mszczonowie uchwala, co następuje:

§ 1. Uchwala się miejscowy plan zagospodarowania przestrzennego miasta Mszczonowa obejmujący działki nr ew.: 1778/12, 1778/15, 1778/16 zwany dalej planem, na obszarze i w brzmieniu określonym niniejszą uchwałą.

§ 2. 1. Plan obejmuje fragment miasta Mszczonowa położony na skrzyżowaniu ul. Tarczyńskiej i ul. Szarotki o łącznej powierzchni 0,4175ha.

2. Granicę obszaru objętego planem wyznaczają granice działek nr ew. 1778/12, 1778/15, 1778/16 położone w mieście Mszczonowie.

3. Granica obszaru objętego planem miejscowym oznaczona jest symbolem graficznym na rysunku planu sporządzonym w skali 1:1000 stanowiącym załącznik nr 1 (graficzny) do niniejszej uchwały.

§ 3. 1. Plan obejmuje:

- 1) tekst planu stanowiący niniejszą uchwałą;
- 2) rysunek planu w skali 1:1000 stanowiący załącznik nr 1;
- 3) rozstrzygnięcie dotyczące sposobu rozpatrzenia uwag do projektu planu zgłoszonych w czasie wyłożenia projektu planu do publicznego wglądu, będące załącznikiem nr 2;
- 4) rozstrzygnięcie dotyczące sposobu realizacji inwestycji z zakresu infrastruktury technicznej oraz zasad ich finansowania, które należą do zadań własnych Gminy, będące załącznikiem nr 3;
- 5) dane przestrzenne miejscowego planu zagospodarowania przestrzennego, będące załącznikiem nr 4.

2. Rysunek planu odnosi ustalenia zawarte w niniejszej uchwale do terenu objętego granicą planu przy użyciu oznaczeń zastosowanych i opisanych odpowiednio w legendzie:

- 1) oznaczenia będące ustaleniami planu miejscowego:
 - a) granica obszaru objętego planem miejscowym,
 - b) linie rozgraniczające tereny o różnym przeznaczeniu lub różnych zasadach zagospodarowania,
 - c) nieprzekraczalne linie zabudowy (dla kondygnacji nadziemnych i podziemnych),
 - d) wymiarowanie w metrach,
 - e) strefa kontrolowana od gazociągu średniego ciśnienia DN 110,
 - f) klasa przeznaczenia terenów określona symbolem literowym;
- 2) oznaczenia informacyjne niebędące ustaleniami planu miejscowego;
- 3) oznaczenia graficzne mające charakter informacji wynikającej z przepisów odrębnych;

- 4) wyrys ze Studium uwarunkowań i kierunków zagospodarowania przestrzennego gminy Mszczonów (Uchwała nr XXXVI/280/13 Rady Miejskiej w Mszczonowie z dnia 25 czerwca 2013 roku z późn. zm.) wraz z określeniem granic obszaru objętego niniejszym planem.

§ 4. 1. Plan sporządza się w zakresie zgodnym z ustawą.

2. W planie nie określa się:

- 1) obszarów przestrzeni publicznej w rozumieniu ustawy o planowaniu i zagospodarowaniu przestrzennym- ze względu na brak takich obszarów w obszarze planu;
- 2) obiektów dziedzictwa kulturowego i zabytków, w tym krajobrazów kulturowych oraz dóbr kultury współczesnej- ze względu na brak takich obszarów w obszarze planu.

§ 5. 1. Ilekroć w uchwale jest mowa o:

- 1) **planie** – należy przez to rozumieć miejscowy plan zagospodarowania przestrzennego miasta Mszczonowa obejmujący działki nr ew.: 1778/12, 1778/15, 1778/16, o którym mowa w § 1 uchwały;
- 2) **rysunku planu** – należy przez to rozumieć rysunek sporządzony na mapie zasadniczej w skali 1:1000, stanowiący załącznik nr 1 do niniejszej uchwały;
- 3) **uchwale** – należy przez to rozumieć niniejszą uchwałę Rady Miejskiej w Mszczonowie, o ile z treści przepisu nie wynika inaczej;
- 4) **ustawie** – należy przez to rozumieć przepisy ustawy o planowaniu i zagospodarowaniu przestrzennym, o ile z treści przepisu nie wynika inaczej;
- 5) **nieprzekraczalnej linii zabudowy** – należy przez to rozumieć linię, wyznaczoną na rysunku planu oraz opisaną w tekście uchwały, której nie może przekroczyć ściana sytuowanego budynku;
- 6) **przeznaczeniu** – należy przez to rozumieć przeznaczenie terenu, które powinno dominować w danym terenie zgodnie z ustaleniami planu określone na podstawie klasy przeznaczenia terenu na poziomie pierwszym, drugim bądź trzecim, zgodnie z przepisami odrębnymi;
- 7) **przeznaczeniu wykluczającym** – należy przez to rozumieć przeznaczenie terenu, które jest wykluczone ustaleniami planu w danym terenie określone na podstawie klasy przeznaczenia terenu na poziomie drugim bądź trzecim, zgodnie z przepisami odrębnymi.

2. W odniesieniu do innych określeń użytych w planie i niezdefiniowanych w niniejszej uchwale należy stosować definicje zgodne z obowiązującymi przepisami odrębnymi.

§ 6. Informacje dotyczące konstrukcji planu.

1. W niniejszej uchwale ustalone zostały przepisy ogólne i szczegółowe.

2. Przepisy ogólne obowiązują na całym obszarze objętym planem, przepisy szczegółowe obowiązują dla poszczególnych terenów oznaczonych symbolem literowym.

DZIAŁ I.
Przepisy ogólne
Rozdział 1.
Przeznaczenie terenu.

§ 7. 1. W planie zostało ustalone następujące przeznaczenia terenu:

U-PE-I	teren usług lub produkcji energii lub infrastruktury technicznej;
IWU	teren ujęcia wód (geotermalnych)

2. W ramach przeznaczenia terenu, o którym mowa w ust.1 poza lokalizacją obiektów budowlanych wynikających z podstawowego przeznaczenia terenu dopuszcza się infrastrukturę techniczną, komunikację, w tym miejsca do parkowania, budynki gospodarcze, garaże oraz urządzenia budowlane związane z zabudową i zagospodarowaniem terenu, utwardzenie działki oraz zieleń i inne elementy które tworzą całość funkcjonalno-użytkową na działce budowlanej, w ramach określonego przeznaczenia terenu.

Rozdział 2.

Zasady ochrony i kształtowania ładu przestrzennego.

§ 8. Zasady ustalania położenia linii rozgraniczających.

1. Ustala się, iż linie rozgraniczające tereny o przeznaczeniach U-PE-I oraz IWU wyznacza rysunek planu.
2. Szczegółowe ustalenia dotyczące kształtowania zabudowy oraz wskaźniki są określone w Dziale II niniejszej uchwały.

§ 9. Zasady ustalania linii zabudowy.

1. Zasady sytuowania zabudowy w wyznaczonym terenie określają linie zabudowy.
2. Linie zabudowy zostały wyznaczone jako nieprzekraczalne linie zabudowy od strony dróg oraz od północnej i zachodniej granicy obszaru objętego planem miejscowym, zgodnie z rysunkiem planu.

§ 10. Zasady kształtowania zabudowy.

1. Ustala się, że ściany budynków od strony dróg mają być równoległe do krawędzi jezdni.
2. Ustala się nakaz stosowania rozwiązań przestrzennych, architektonicznych i technicznych zapewniających zachowanie dostępności do terenu i zabudowy dla osób ze szczególnymi potrzebami, zgodnie z przepisami odrębnymi.
3. Szczegółowe ustalenia dotyczące zasad kształtowania zabudowy są określone w Dziale II niniejszej uchwały (przepisy szczegółowe).

Rozdział 3.

Zasady ochrony środowiska, przyrody i krajobrazu.

§ 11. 1. W obszarze planu ustala się zakaz realizacji przedsięwzięć mogących znacząco oddziaływać na środowisko w rozumieniu przepisów ustawy o udostępnianiu informacji o środowisku i jego ochronie, udziale społeczeństwa w ochronie środowiska oraz ocenach oddziaływania na środowisko.

2. Zakaz o którym mowa w ust. 1 nie dotyczy:

- 1) przedsięwzięć zaliczanych do inwestycji celu publicznego, w rozumieniu ustawy o gospodarce nieruchomościami takich jak drogi i urządzenia infrastruktury technicznej;
 - 2) realizację inwestycji mogących potencjalnie znacząco oddziaływać na środowisko w rozumieniu ustawy o udostępnianiu informacji o środowisku i jego ochronie, udziale społeczeństwa w ochronie środowiska oraz o ocenach oddziaływania na środowisko.
3. Ustala się w obszarze planu zakaz lokalizacji zakładów o zwiększonym i dużym ryzyku wystąpienia poważnych awarii przemysłowych w rozumieniu przepisów ustawy z zakresu ochrony środowiska.

§ 12. W zakresie wód podziemnych i powierzchniowych:

- 1) ustala się, że prace ziemne związane z przekształceniem układu hydrograficznego, w tym również sypanie wałów, przekształcenie poziomu terenu mogące naruszyć spływ powierzchniowy wody i stosunki wodne należy prowadzić zgodnie z przepisami z zakresu Prawa Wodnego;
- 2) wprowadza się ochronę wód podziemnych poprzez nakaz stosowania rozwiązań technicznych eliminujących negatywne oddziaływanie realizowanych przedsięwzięć na wody podziemne.

§ 13. W zakresie ochrony powietrza:

- 1) ustala się, że prowadzenie działalności powodującej wprowadzenie gazów lub pyłów do powietrza, nie może powodować przekroczenia standardów jakości środowiska poza granicami terenu, do którego właściciel posiada tytuł prawny;
- 2) w celu ochrony powietrza ustala się ogrzewanie obiektów paliwami o możliwie najniższym poziomie emisji substancji szkodliwych dla środowiska zgodnie z przepisami odrębnymi z zakresu ochrony środowiska;
- 3) dopuszcza się budowę nowych obiektów wytwarzania energii elektrycznej i ciepłej z odnawialnych źródeł energii, przy pomocy urządzeń wytwarzających energię ze źródeł wykorzystujących w procesie przetwarzania energię promieniowania słonecznego, aerotermalną i geotermalną.

§ 14. Ochrona i wzbogacanie lokalnych wartości środowiskowych, przyrodniczych i krajobrazowych:

- 1) wielkość minimalnej do zachowania powierzchni biologicznie czynnej jest wyznaczona i ustalona w Dziale II;
- 2) wielkość maksymalnej powierzchni zabudowy jest wyznaczona i ustalona w Dziale II.

§ 15. W zakresie ochrony przed hałasem:

- 1) w obszarze planu brak terenów chronionych akustycznie;
- 2) ustala się nakaz stosowania rozwiązań technicznych zapewniających właściwe warunki akustyczne w budynkach i na działkach sąsiednich, zgodnie z przepisami odrębnymi z zakresu ochrony środowiska.

Rozdział 4.

Zasady kształtowania krajobrazu.

§ 16. 1. Zasady kształtowania krajobrazu w zakresie elementów przestrzennych wpływających na walory krajobrazowe zostały ustalone w niniejszej uchwale poprzez ustalenie zasad kształtowania zabudowy i wskaźników zagospodarowania terenu.

2. Ustala się, że nowa zabudowa powinna tworzyć jednorodną przestrzeń (usługową), poprzez zastosowanie podobnych kształtów i rodzaju materiałów wykończeniowych.

Rozdział 5.

Granice i sposoby zagospodarowania terenów lub obiektów podlegających ochronie, na podstawie odrębnych przepisów, terenów górniczych, a także obszarów szczególnego zagrożenia powodzią, obszarów osuwania się mas ziemnych, krajobrazów priorytetowych określonych w audycie krajobrazowym oraz w planach zagospodarowania przestrzennego województwa.

§ 17. 1. W obszarze planu występuje:

- 1) obszar udokumentowanego złoża wód termalnych „Mszczonów” (kopalina: wody termalne, miejscowość: Mszczonów, decyzja nr / znak sprawy: O.II.7501-B-35/97 z dnia 04.12.1997 r.)
- 2) teren i obszar górniczy „Mszczonów” - koncesja Nr: 2/2003 z 25.03.2003r. wydana przez Ministra Ochr. Środ. i Zasob. Natur., zmieniona Z1: DG i KGhg - 47712/2309/07/08/JM z 14.03.2008r. przez Ministra Środowiska.

2. W granicach planu nie występują obszary szczególnego zagrożenia powodzią oraz obszary osuwaniem się mas ziemnych, a także krajobrazy priorytetowe określone w audycie krajobrazowym oraz w planie zagospodarowania przestrzennego województwa.

Rozdział 6.

Zasady i warunki scalania i podziału nieruchomości.

§ 18. 1. W obszarze objętym planem nie ustala się granic terenów wymagających scalenia i podziału nieruchomości w rozumieniu przepisów z zakresu gospodarowania nieruchomościami.

2. Zasady scalania i podziału nieruchomości zostały określone dla poszczególnych terenów o różnym przeznaczeniu w Dziale II.

Rozdział 7.

Szczególne warunki zagospodarowania terenów oraz ograniczenia w ich użytkowaniu, w tym zakaz zabudowy.

§ 19. 1. W strefie kontrolowanej gazociągu DN 110 – 4.0m (w granicach obszaru objętego planem szerokość strefy zmienna od 0.0m do 1.5m) zagospodarowanie oraz wszelkie prace należy prowadzić zgodnie z przepisami odrębnymi z zakresu prawa budowlanego i przepisów wykonawczych w tym warunków technicznych dotyczących sieci gazowych i ich usytuowania.

Rozdział 8.

Zasady modernizacji, rozbudowy i budowy systemów komunikacji.

§ 19. 1. Określenie układu komunikacyjnego wraz z parametrami oraz klasyfikacją dróg:

- 1) ustala się obsługę bezpośrednią obszaru objętego planem poprzez układ istniejących dróg położonych w bezpośrednim sąsiedztwie planu tj. ul. Tarczyńska (droga powiatowa nr 1527W, klasy głównej) oraz ul. Szarotki (droga gminna, klasy dojazdowej), zlokalizowane w bezpośrednim sąsiedztwie obszaru objętego planem;
- 2) ustala się, że obsługa komunikacyjna poszczególnych działek może odbywać się przez drogi wewnętrzne niewyznaczone na rysunku planu, o szerokości minimum 7,0m;
- 3) drogi wewnętrzne winny mieć połączenie z dwoma drogami publicznymi, w przypadku braku połączenia wyznaczonej drogi wewnętrznej z drogą publiczną należy na drodze wewnętrznej wydzielić teren do zawracania o minimalnych wymiarach 20,0m x 20,0m.

2. Określenie warunków powiązań układu komunikacyjnego z układem zewnętrznym: Obszar planu powiązany jest z zewnętrznym układem komunikacyjnym stanowiącym drogę krajową nr S8 relacji Warszawa – Wrocław oraz drogę krajową nr 50 relacji Grójec – Sochaczew przez drogę powiatową nr 1527W (ul. Tarczyńska) przylegającą do terenu opracowania.

3. Ustalenia dotyczące parkowania pojazdów:

- 1) obowiązuje konieczność zapewnienia miejsc parkingowych dla samochodów osobowych towarzyszących poszczególnym przeznaczeniom terenu, co najmniej w liczbie ustalonej zgodnie z następującymi wskaźnikami:
 - a) dla handlu – 2 miejsca na 100,0 m² powierzchni sprzedaży,
 - b) dla biur – 2 miejsca na 100,0 m² powierzchni użytkowej biura,
 - c) dla usług innych – 1 miejsce na każde 150,0 m² powierzchni użytkowej;
- 2) miejsca parkingowe, o których mowa w pkt 1 należy sytuować w terenie działek związanych z poszczególnymi obiektami;
- 3) na każde 30 miejsc parkingowych należy przewidzieć minimum jedno miejsce parkingowe dla samochodów zaopatrzonych w kartę parkingową, lecz nie mniej niż jedno na obiekt w przypadku wyznaczenia co najmniej 6 miejsc parkingowych.

Rozdział 9.

Zasady modernizacji, rozbudowy i budowy systemów infrastruktury technicznej.

§ 20. Ustala się zaopatrzenie w infrastrukturę techniczną poprzez: istniejące, rozbudowywane, przebudowywane i nowo realizowane sieci i obiekty, znajdujące się w obszarze planu w powiązaniu z zewnętrznym układem tych sieci zrealizowanym poza obszarem planu.

§ 21. 1. Ustala się, że sieci infrastruktury technicznej wszystkich mediów należy lokalizować na terenach komunikacji z zachowaniem wzajemnych odległości wynikających z przepisów odrębnych.

2. W technicznie uzasadnionych przypadkach dopuszcza się lokalizowanie sieci infrastruktury technicznej poza terenem komunikacji w oparciu o przepisy odrębne, w szczególności pomiędzy linią rozgraniczającą tereny komunikacji, a nieprzekraczalną linią zabudowy.

§ 22. Zasady zaopatrzenia w wodę:

- 1) ustala się zasadę zaopatrzenia w wodę z istniejącej poza granicami planu (w ul. Tarczyńskiej) sieci wodociągowej o średnicy $\varnothing 110\text{mm}$ lub z projektowanych sieci wodociągowych;
- 2) sieci wodociągowe stanowiące rozbudowę istniejącego układu (rozdzielczego) należy dostosować do istniejących parametrów sieci;
- 3) minimalna średnica projektowanych przewodów sieci wodociągowych - $\varnothing 40\text{mm}$;
- 4) sieci wodociągowe powinny spełniać wymagania przeciwpożarowe zgodnie z przepisami odrębnymi z zakresu ochrony przeciwpożarowej.

§ 23. Zasady odprowadzenia ścieków bytowych i wód opadowych:

- 1) ustala się zasadę odprowadzania ścieków bytowych do istniejącej sieci kanalizacji sanitarnej o średnicy $\varnothing 200\text{mm}$ $\varnothing 250\text{mm}$ lub do projektowanej sieci kanalizacji sanitarnej;

- 2) sieci kanalizacji sanitarnej stanowiące rozbudowę istniejącego układu sieci zbiorczej należy dostosować do istniejących parametrów sieci;
- 3) minimalna średnica projektowanych przewodów sieci kanalizacji sanitarnej:
 - a) sieci kanalizacji grawitacyjnej - $\varnothing 90\text{mm}$,
 - b) sieci kanalizacji tłocznej - $\varnothing 50\text{mm}$;
- 4) wody opadowe i roztopowe należy odprowadzić na teren własny działki, nie naruszając interesu osób trzecich, nie zmieniając stanu wód na gruncie, ani kierunku odpływu wody z zachowaniem przepisów odrębnych z zakresu Prawa Wodnego;
- 5) zgodnie z przepisami odrębnymi dotyczącymi Prawa Wodnego - ustala się nakaz zredukowania poziomu zanieczyszczeń w wodach opadowych i roztopowych odprowadzanych do ziemi.

§ 24. Zasady zaopatrzenia w energię elektryczną:

- 1) ustala się zasadę zaopatrzenia w energię elektryczną w oparciu o istniejące i projektowane sieci elektroenergetyczne średniego i niskiego napięcia zasilane z GPZ Mszczonów;
- 2) ustala się zasadę budowy sieci średniego i niskiego napięcia wzdłuż projektowanych i istniejących dróg, z zachowaniem przepisów odrębnych;
- 3) dopuszcza się zaopatrzenie w energię elektryczną z odnawialnych źródeł energii, z wyłączeniem urządzeń wykorzystujących biomasę, w tym biogazownie oraz zakaz lokalizacji elektrowni wiatrowych, zgodnie z przepisami odrębnymi.

§ 25. Zasady obsługi telekomunikacyjnej:

- 1) ustala się zasadę obsługi w zakresie telekomunikacji w oparciu o istniejące i projektowane sieci telekomunikacyjne;
- 2) dopuszcza się realizację sieci telekomunikacyjnych wzdłuż istniejących i projektowanych dróg, z zachowaniem przepisów odrębnych.

§ 26. Zasady zaopatrzenia w gaz:

- 1) dopuszcza się zaopatrzenie w gaz z istniejącej (w ul. Tarczyńskiej i ul. Szarotki) istniejącej sieci gazowej o średnicy $\varnothing 110\text{mm}$ lub z projektowanej sieci gazu przewodowego;
- 2) rozbudowa sieci gazowej z dostosowaniem do istniejących parametrów sieci;
- 3) minimalna średnica projektowanych przewodów sieci gazowej - $\varnothing 20\text{mm}$;
- 4) nowoprojektowane sieci gazowe powinny spełniać warunki zawarte w przepisach odrębnych, w szczególności w sprawie warunków technicznych, jakim powinny odpowiadać sieci gazowe i ich usytuowanie.

§ 27. Zasady zaopatrzenia w energię cieplną:

- 1) ustala się zaopatrzenie w ciepło w oparciu o indywidualne źródła ciepła, wytwarzające energię cieplną z energii elektrycznej, gazu, oleju opałowego oraz innych paliw i nośników energii spełniających obowiązujące normy, z wykluczeniem wysokoemisyjnych źródeł ciepła;
- 2) dopuszcza się zaopatrzenie w ciepło z odnawialnych źródeł, z wyłączeniem urządzeń wykorzystujących biomasę, w tym biogazownie oraz zakaz lokalizacji elektrowni wiatrowych, zgodnie z przepisami odrębnymi.

§ 28. Zasady usuwania odpadów:

- 1) ustala się postępowanie z odpadami wytwarzanymi na terenie działki w sposób zgodny z przepisami odrębnymi z zakresu gospodarki odpadami;
- 2) sposób zagospodarowania działki musi uwzględniać zapewnienie miejsca do czasowego magazynowania odpadów, w sposób nie zagrażający środowisku.

Rozdział 9.

Sposób i termin tymczasowego zagospodarowania, urządzania i użytkowania terenów.

§ 29. Ustala się dla terenu, którego przeznaczenie zostało zmienione planem, możliwość użytkowania w sposób dotychczasowy, aż do czasu jego zagospodarowania zgodnie z ustaleniami niniejszego planu.

Rozdział 10.

Stawka procentowa służąca naliczaniu opłaty z tytułu wzrostu wartości nieruchomości spowodowanej uchwaleniem planu.

§ 30. Określa się stawkę procentową służącą naliczaniu opłaty z tytułu wzrostu wartości nieruchomości spowodowanej uchwaleniem planu w wysokości 10%.

DZIAŁ II.

Przepisy szczegółowe

Rozdział 1.

Klasa przeznaczenia terenu.

Zasady kształtowania zabudowy oraz wskaźniki zagospodarowania terenu.

§ 31.

Oznaczenie klasy przeznaczenia terenu		U-PE-I
Powierzchnia		ok. 0,3541ha
1.	Przeznaczenie terenu	
1)	Klasa przeznaczenia terenu	Teren usług lub produkcji energii lub infrastruktury technicznej;
	Klasa przeznaczenia wykluczonego	UW - teren usług handlu wielkopowierzchniowego, UL – teren usług rzemieślniczych, UZ - teren usług zdrowia i pomocy społecznej, UN – teren usług nauki, UE – teren usług edukacji, UR - teren usług kultu religijnego, UB – teren usług bezpieczeństwa i porządku publicznego, PEW – teren elektrowni wiatrowej, IN - teren obsługi produktów naftowych, IO - teren gospodarowania odpadami;
2.	Zasady zagospodarowania	
1)	Ogólne zasady zagospodarowania	a)obowiązek zachowania jednorodnej formy zabudowy, w tym materiałów wykończeniowych i kolorystyki dla całej działki budowlanej, b)w granicach terenu oznaczonych symbolem U-PE-I została wyznaczona strefa kontrolowana od gazociągu DN110. Zagospodarowanie zgodnie z przepisami odrębnymi w zakresie warunków technicznych jakim powinny odpowiadać sieci gazowe, c)spół sposob zagospodarowania terenu zgodnie z przepisami odrębnymi z zakresu Prawa geologicznego i górniczego;
		2)
a)	nieprzekraczalne linie zabudowy (dla kondygnacji nadziemnych i podziemnych)	-6,0m od południowej granicy obszaru planu stanowiącej drogę powiatową ul. Tarczyńska oraz od wschodniej granicy planu stanowiącej drogę gminną ul. Szarotki zgodnie z rysunkiem planu,
b)	parametry zabudowy działki budowlanej	-udział powierzchni zabudowy w stosunku do powierzchni działki budowlanej - maksymalnie 60%, -udział powierzchni biologicznie czynnej w stosunku do powierzchni działki budowlanej – minimum 10%, -maksymalna intensywność zabudowy- 1.2,

		-maksymalna nadziemna intensywność zabudowy – 1.0, -minimalna nadziemna intensywność zabudowy - 0,01;
c)	maksymalna wysokość zabudowy	- 15,0 m;
d)	geometria dachów	-dachy płaskie lub dachy dwu- lub wielospadowe o nachyleniu połaci dachowych do 40°;
3)	Zasady scalania i podziału nieruchomości	
a)	minimalne powierzchnie działek	- 1000,0 m ² -ustalenia minimalnych powierzchni działek nie dotyczą: działek dla potrzeb lokalizacji urządzeń infrastruktury technicznej i dróg;
b)	minimalna szerokość frontu działki	- 20,0m
c)	kąt położenia granic bocznych działek w stosunku do pasa drogowego	- 90 ⁰ ± 20 ⁰
4)	Powierzchnia nowo wydzielanej działki budowlanej	- minimum 1000,0 m ²
5)	Obsługa komunikacyjna, parkingi	
a)	obsługa komunikacyjna terenu	-z istniejących dróg zlokalizowanych w bezpośrednim sąsiedztwie planu tj. ul. Tarczyńska i ul. Szarotki;
b)	parkingi	-zgodnie z §19 ust 3.

§ 32.

Oznaczenie klasy przeznaczenia terenu		IWU
Powierzchnia		ok. 0,0634ha
1.	Przeznaczenie terenu	
1)	Klasa przeznaczenia terenu	Teren ujęcia wód (geotermalnych);
2.	Zasady zagospodarowania	
1)	Ogólne zasady zagospodarowania	a)w granicach terenu występuje otwór wiertniczy „Mszczonów IG-1” – istniejące ujęcie wód geotermalnych, b)spół sposob zagospodarowania terenu zgodnie z przepisami odrębnymi z zakresu Prawa geologicznego i górniczego;
2)	Parametry i wskaźniki kształtowania zabudowy oraz zagospodarowania terenu	
a)	nieprzekraczalne linie zabudowy (dla kondygnacji nadziemnych i podziemnych)	-4,0m od północnej i zachodniej granicy planu zgodnie z rysunkiem planu;
b)	parametry zabudowy działki budowlanej	-udział powierzchni zabudowy w stosunku do powierzchni działki budowlanej - maksymalnie 30%, -udział powierzchni biologicznie czynnej w stosunku do powierzchni działki budowlanej – minimum 50%, -maksymalna intensywność zabudowy- 0.3, -maksymalna nadziemna intensywność zabudowy – 0.3, - minimalna nadziemna intensywność zabudowy - 0,01;
c)	maksymalna wysokość zabudowy	-maksymalna wysokość zabudowy – 10,0 m,
d)	geometria dachów	-dachy płaskie lub dachy dwu- lub wielospadowe o nachyleniu połaci dachowych do 40°;
3)	Zasady scalania i podziału nieruchomości	
a)	minimalne powierzchnie działek	- 600,0 m ² -ustalenia minimalnych powierzchni działek nie dotyczą: działek dla potrzeb lokalizacji urządzeń infrastruktury technicznej i dróg;
b)	minimalna szerokość frontu działki	- 10,0m

c)	kąt położenia granic bocznych działek w stosunku do pasa drogowego	- $90^0 \pm 20^0$
4)	Powierzchnia nowo wydzielanej działki budowlanej	- minimum 600,0 m ²
5)	Obsługa komunikacyjna, parkingi	
a)	obsługa komunikacyjna terenu	-z istniejącej drogi zlokalizowanych w bezpośrednim sąsiedztwie planu tj. ul. Tarczyńskiej przez teren oznaczony symbolem U-PE-I;
b)	parkingi	-zgodnie z §19 ust 3.

DZIAŁ III.

Przepisy końcowe.

§ 33. W obszarze niniejszego planu traci moc Uchwała Nr XXVI/183/16 Rady Miejskiej w Mszczonowie z dnia 7 września 2016r. w sprawie miejscowego planu zagospodarowania przestrzennego miasta Mszczonowa obejmującego działki nr ew. 1778/12, 1778/15, 1778/16 w ich granicach ewidencyjnych. (Dz. Urz. Woj. Maz. 2016 poz. 9050 z dnia 20.10.2016r.)

§ 34. Wykonanie niniejszej Uchwały powierza się Burmistrzowi Mszczonowa.

§ 35. Uchwała wchodzi w życie po upływie 14 dni od dnia ogłoszenia w Dzienniku Urzędowym Województwa Mazowieckiego.


§ 36. Uchwała podlega publikacji na stronie internetowej Biuletynu Informacji Publicznej Urzędu Miejskiego w Mszczonowie.

Przewodniczący Rady
Miejskiej

Łukasz Koperski

^[1] zmiana ustawy została opublikowana w Dz. U. z 2024r. poz. 721

^[2] zmiana ustawy została opublikowana w Dz. U. z 2023r. poz. 1506, 1597, 1688, 1890, 2029, 2739



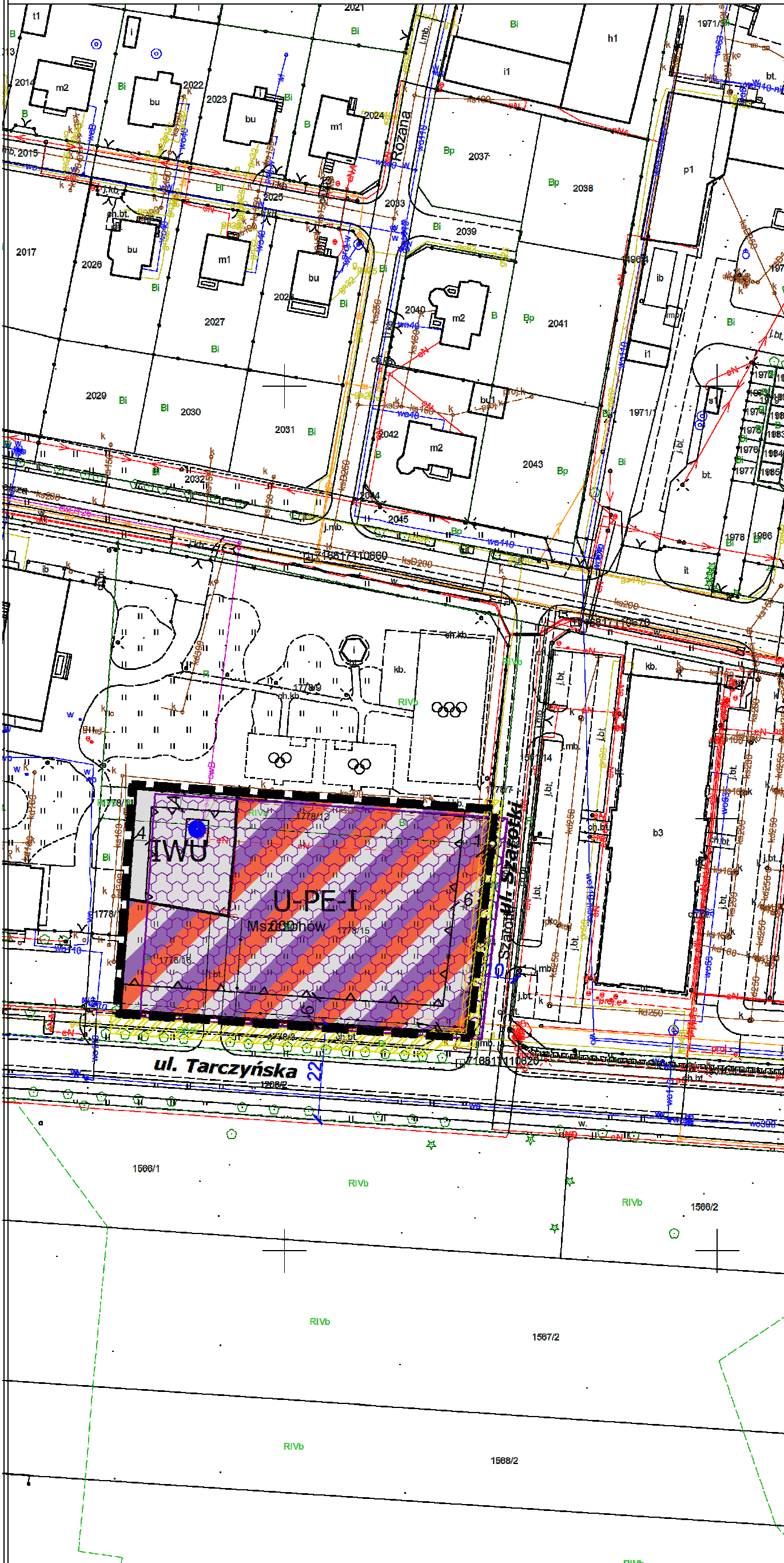
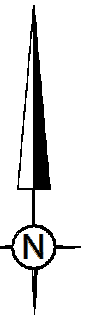
MIEJSCOWY PLAN ZAGOSPODAROWANIA PRZESTRZENNEGO MIASTA MSZCZONÓW obejmującego działki o nr ew. 1778/12, 1778/15 i 1778/16

RYSUNEK PLANU

Załącznik Nr 1

do Uchwały Nr IV/16/24 Rady Miejskiej w Mszczonowie z dnia 25 czerwca 2024r.

skala 1:1000



LEGENDA

OZNACZENIA BĘDĄCE USTALENIAMI PLANU MIEJSCOWEGO

- granica obszaru objętego planem miejscowym
- linie rozgraniczające tereny o różnym przeznaczeniu lub różnych zasadach zagospodarowania
- nieprzekraczalna linia zabudowy (dla kandygnacji nadziemnych i podziemnych)
- wymiarowanie w metrach
- strefa kontrolowana od gazociągu średniego ciśnienia DN 110

KLASA PRZEZNACZENIA TERENÓW OKREŚLONA SYMBOLEM LITEROWYM:

- teren usług lub produkcji energii lub infrastruktury technicznej
- teren ujęcia wód (geotermalnych)

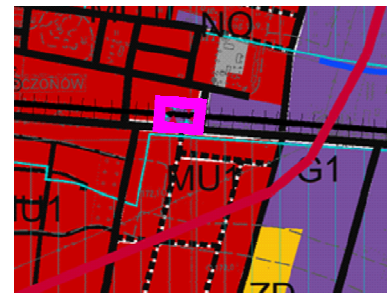
OZNACZENIA INFORMACYJNE NIE BĘDĄCE USTALENIAMI PLANU

- wymiarowanie w metrach poza granicami planu
- otwór wiertniczy "Mszczonów IG-1" (ujęcie wód geotermalnych)
- strefa kontrolowana od gazociągu średniego ciśnienia DN 110 poza granicami planu

OZNACZENIA GRAFICZNE MAJĄCE CHARAKTER INFORMACJI WYNIKAJĄCEJ Z PRZEPISÓW ODREBNYCH

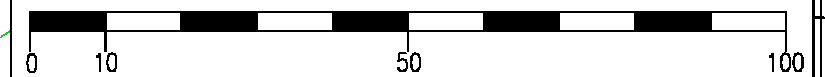
- teren górniczy "Mszczonów"
- obszar udokumentowanych złóż kopalin – złoża wód termalnych "Mszczonów"

WYRYS ZE STUDYUM UWARUNKOWAŃ I KIERUNKÓW ZAGOSPODAROWANIA PRZESTRZENNEGO GMINY MSZCZONÓW



- MU1 obszary wielofunkcyjnej zabudowy miejskiej
- G2 obszary rozwoju wielofunkcyjnego w kierunku aktywności funkcji gospodarczych
- granica terenu górniczego
- granica obszaru górniczego
- granica obszaru objętego planem miejscowym

skala liniowa:



Plan opracowano na kopii mapy zasadniczej odwzorowanej w układzie współrzędnych 2000. Układ wysokościowy PL-EVRF2007-NH.
Poświadczenie zgodności mapy z oryginałem przyjętym do Państwowego zasobu geodezyjnego i kartograficznego, zgodnie z licencją nr GK.6642.1631.2023_1438_P wydaną przez Starostę Powiatu Żyrardowskiego.



**PRACOWNIA URBANISTYCZNO-PROJEKTOWA
ZWIĄZKU MIĘDZYGMINNEGO "MAZOWSZE ZACHODNIE"**
projektant: mgr inż. Jadwiga Jeznach
upr. do sporządzenia mpzp na podstawie art. 5 pkt 5 ustawy
z dnia 27 marca 2003r. o planowaniu i zagospodarowaniu przestrzennym
st. asystent: Aleksandra Miałowska

CZERWIEC 2024

Strona 1

**Załącznik Nr 2
do Uchwały Nr IV/16/24
Rady Miejskiej w Mszczonowie
z dnia 25 czerwca 2024r.**

**LISTA NIEUWZGLĘDNIONYCH UWAG ZŁOŻONYCH NA PODSTAWIE ART. 17 PKT 11 W OKRESIE WYŁOŻENIA
DO PUBLICZNEGO WGLĄDU PROJEKTU MIEJSCOWEGO PLANU ZAGOSPODAROWANIA PRZESTRZENNEGO
MIASTA MSZCZONOWA OBEJMUJĄCEGO DZIAŁKI NR EW: 1778/12, 1778/15, 1778/16**

Lp	Data wpływu uwagi	Nazwisko i imię, nazwa jednostki organizacyjnej i adres zgłaszającego uwagi	Treść uwagi	Oznaczenie nieruchomości, której dotyczy uwaga	Ustalenia projektu planu dla nieruchomości, której dotyczy uwaga	Rozstrzygnięcie Burmistrza		Rozstrzygnięcie Rady Miejskiej załącznik do uchwały nr IV/16/24 z dnia 25 czerwca 2024 r.		Uwagi
						Uwaga uwzględniona	Uwaga nie-uwzględniona	Uwaga uwzględniona	Uwaga nie-uwzględniona	

Brak uwag.

Przewodniczący

Rady Miejskiej w Mszczonowie
Łukasz Koperski

**Załącznik Nr 3
do Uchwały Nr IV/16/24
Rady Miejskiej w Mszczonowie
z dnia 25 czerwca 2024r.**

**Rozstrzygnięcie o sposobie realizacji zapisanych w planie inwestycji
z zakresu infrastruktury technicznej, które należą do zadań własnych
gminy oraz o zasadach ich finansowania**

Na podstawie art. 20 ustawy z dnia 27 marca 2003 roku o planowaniu i zagospodarowaniu przestrzennym (Dz. U. z 2023r., poz. 977 z późn. zm.) określa się następujący sposób realizacji oraz zasady finansowania inwestycji z zakresu infrastruktury technicznej, które należą do zadań własnych gminy:

I. DROGI PUBLICZNE

- wykup terenu pod drogi publiczne gminne

Wykup terenów pod drogi lub terenu przeznaczonego na poszerzenie dróg odbywać się będzie przy podziałach nieruchomości dokonywanych na wniosek właścicieli działek lub z urzędu (w przypadku konieczności wydzielenia drogi) zgodnie z ustawą o gospodarce nieruchomościami. Środki finansowe na odszkodowanie za działki gruntu przeznaczonego pod drogi pochodzić będą ze środków budżetowych gminy.

- budowa drogi (jezdni, poboczy i ewentualnie chodników oraz odwodnienie i oświetlenie drogi)

Budowa dróg realizowana będzie zgodnie z wieloletnim planem inwestycyjnym w zakresie dróg uchwalanym przez Radę Miejską w Mszczonowie.

Środki finansowe na budowę dróg pochodzić będą z budżetu gminy oraz istnieje możliwość współfinansowania ze środków funduszy UE, o które gmina każdorazowo występuje.

II. BUDOWA WODOCIĄGÓW I KANALIZACJI

Projekt planu ustala zaopatrzenie w wodę z istniejącej poza granicami planu (w ul. Tarczyńskiej) sieci wodociągowej o średnicy $\varnothing 110\text{mm}$ lub z projektowanych sieci wodociągowych.

Natomiast odprowadzanie ścieków bytowych do istniejącej sieci kanalizacji sanitarnej o średnicy $\varnothing 200\text{mm}$ $\varnothing 250\text{mm}$ lub do projektowanej sieci kanalizacji sanitarnej.

W związku z powyższym nie istnieje potrzeba rozbudowy systemów infrastruktury technicznej w związku ze zmianą planu, a tym samym nie wystąpią wydatki z budżetu gminy z tego tytułu.

III. BUDOWA SIECI I URZĄDZEŃ ELEKTRYCZNYCH, GAZOWYCH I TELEKOMUNIKACYJNYCH

Zgodnie z planem ustala się zasadę zaopatrzenia w energię elektryczną w oparciu o istniejące i projektowane sieci elektroenergetyczne średniego i niskiego napięcia zasilane z GPZ Mszczonów.

Dopuszcza się zaopatrzenie w energię elektryczną z odnawialnych źródeł energii, z wyłączeniem urządzeń wykorzystujących biomasę, w tym biogazownie oraz zakaz lokalizacji elektrowni wiatrowych, zgodnie z przepisami odrębnymi.

Zgodnie z planem ustala się zasadę obsługi w zakresie telekomunikacji w oparciu o projektowane sieci telekomunikacyjne.

Zgodnie z planem dopuszcza się zaopatrzenie w gaz z istniejącej (w ul. Tarczyńskiej i ul. Szarotki) istniejącej sieci gazowej o średnicy $\varnothing 110\text{mm}$ lub z projektowanej sieci gazu przewodowego.

Rozbudowa sieci gazowej będzie się odbywać z dostosowaniem do istniejących parametrów sieci. Minimalna średnica projektowanych przewodów sieci gazowej - $\varnothing 20\text{mm}$. Nowoprojektowane sieci gazowe powinny spełniać warunki zawarte w przepisach odrębnych, w szczególności w sprawie warunków technicznych, jakim powinny odpowiadać sieci gazowe i ich usytuowanie. Plan dopuszcza zaopatrzenie w gaz z instalacji zbiornikowych

Do zadań własnych gminy zgodnie z art. 18 Prawa energetycznego w zakresie zaopatrzenia w energię elektryczną, ciepło i paliwa gazowe należy: planowanie i organizacja zaopatrzenia w ciepło, energię elektryczną i paliwa gazowe na obszarze gminy; planowanie oświetlenia znajdujących się na terenie gminy: miejsc publicznych, dróg gminnych, dróg powiatowych i dróg wojewódzkich, dróg krajowych, innych niż autostrady i drogi ekspresowe w rozumieniu ustawy z dnia 21 marca 1985 r. o drogach publicznych, przebiegających w granicach terenu zabudowy, części dróg krajowych, innych niż autostrady i drogi ekspresowe w rozumieniu ustawy z dnia 27 października 1994 r. o autostradach płatnych oraz o Krajowym Funduszu Drogowym (Dz. U. z 2022 r. poz. 2483 i 2707 oraz z 2023 r. poz. 760, 1193 i 1688), wymagających odrębnego oświetlenia: przeznaczonych do ruchu pieszych lub rowerów, stanowiących dodatkowe jezdnie obsługujące ruch z terenów przyległych do pasa drogowego drogi krajowej; finansowanie oświetlenia znajdujących się na terenie gminy: ulic, placów, dróg gminnych, dróg powiatowych i dróg wojewódzkich, dróg krajowych, innych niż autostrady i drogi ekspresowe w rozumieniu ustawy z dnia 21 marca 1985 r. o drogach publicznych, przebiegających w granicach terenu zabudowy, części dróg krajowych, innych niż autostrady i drogi ekspresowe w rozumieniu ustawy z dnia 27 października 1994 r. o autostradach płatnych oraz o Krajowym Funduszu Drogowym, wymagających odrębnego oświetlenia: przeznaczonych do ruchu pieszych lub rowerów, stanowiących dodatkowe jezdnie obsługujące ruch z terenów przyległych do pasa drogowego drogi krajowej; planowanie i organizacja działań mających na celu racjonalizację zużycia energii i promocję rozwiązań zmniejszających zużycie energii na obszarze gminy; ocena potencjału wytwarzania energii elektrycznej w wysokosprawnej kogeneracji oraz efektywnych energetycznie systemów ciepłowniczych lub chłodniczych na obszarze gminy.

Gmina realizuje powyższe zadania zgodnie z: miejscowym planem zagospodarowania przestrzennego, a w przypadku braku takiego planu - ze strategią rozwoju gminy lub strategią rozwoju ponadlokalnego; odpowiednim programem ochrony powietrza przyjętym na podstawie art. 91 ustawy z dnia 27 kwietnia 2001 r. - Prawo ochrony środowiska (Dz. U. z 2024 r. poz. 54).

Przewodniczący
Rady Miejskiej w Mszczonowie

Łukasz Koperski

**Załącznik Nr 4
do Uchwały Nr IV/16/24
Rady Miejskiej w Mszczonowie
z dnia 25 czerwca 2024r.**

Dane przestrzenne

§ 1. W związku z art. 67a i 67c ustawy z dnia 27 marca 2003 r. o planowaniu i zagospodarowaniu przestrzennym (t.j. Dz. U. z 2023 r. poz. 977 z późn zm.), Rada Miejska w Mszczonowie postanawia, co następuje:

- 1) zbiór danych przestrzennych do **miejscowego planu zagospodarowania przestrzennego miasta Mszczonowa obejmującego działki nr ew: 1778/12, 1778/15, 1778/16** uwzględniający zakres informacyjny, strukturę, format i rozdzielczość przestrzenną danych gromadzonych w zbiorach oraz zakres informacyjny i strukturę metadanych infrastruktury informacji przestrzennej w zakresie zagospodarowania przestrzennego zostanie umieszczony w Biuletynie Informacji Publicznej Gminy Mszczonów;
- 2) dane przestrzenne, o których mowa w pkt. 1 składają się z danych istniejących na dzień uchwalenia planu;
- 3) dane przestrzenne, o których mowa w pkt. 1 zostaną zaktualizowane w momencie pojawienia się nowych informacji dotyczących planu miejscowego.

Przewodniczący
Rady Miejskiej w Mszczonowie

Łukasz Koperski