

**UCHWAŁA NR V/39/19
RADY MIEJSKIEJ W MSZCZONOWIE**

z dnia 27 lutego 2019 r.

**w sprawie przystąpienia do sporządzenia miejscowego planu zagospodarowania przestrzennego Gminy
Mszczonów obejmującego fragment miejscowości Wręcza i Olszówka.**

Na podstawie art. 18 ust. 2 pkt 5 ustawy z dnia 8 marca 1990 r. o samorządzie gminnym (t.j. Dz.U. z 2018 r. poz. 994 z późn. zm.¹⁾) i art. 14 ust.1 i 2 ustawy z dnia 27 marca 2003 r. o planowaniu i zagospodarowaniu przestrzennym (t.j. Dz. U. z 2018 r. poz. 1945) Rada Miejska w Mszczonowie uchwala, co następuje:

§ 1. Przystępuje się do sporządzenia miejscowego planu zagospodarowania przestrzennego Gminy Mszczonów obejmującego fragment miejscowości Wręcza i Olszówka.

§ 2. Granice obszaru objętego planem są określone na załączniku graficznym stanowiącym integralną część niniejszej uchwały.

§ 3. Wykonanie uchwały powierza się Burmistrzowi Mszczonowa.

§ 4. Uchwała wchodzi w życie z dniem podjęcia.




Przewodniczący Rady
Miejskiej w Mszczonowie

Łukasz Koperski

¹⁾ zmiany ustawy zostały ogłoszone w Dz.U. z 2018r. poz. 1000, Dz. U. z 2018r. poz. 1349, Dz. U. z 2018r. poz. 1432, Dz. U. z 2018r. poz. 2500

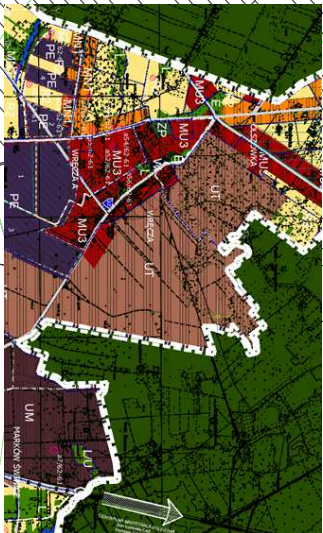








OZNACZENIA:

-  granica obszaru objętego projektem planu miejscowego
-  obszar objęty projektem planu miejscowego
-  granica administracyjna wsi

Załącznik graficzny do Uchwały nr V/39/19 Rady Miejskiej w Mszczonowie z dnia 27 lutego 2019r.

Wycinek z mapy ewidencyjnej Wsie: Wręcza, Olszówka
skala 1:10000



-  M1S obszary zabudowy mieszkaniowo – usługowej
-  U obszary lasów
-  E obszary funkcji ekologicznych i użytków zielonych wzdłuż cieków wodnych
-  ZP obszary zieleni parkowej
-  W obszary wód powierzchniowych śródlądowych
-  MN1 obszary rozwoju zabudowy, jednorodzinnej i zagrodowej