

**UCHWAŁA NR XI/81/19
RADY MIEJSKIEJ W MSZCZONOWIE**

z dnia 28 sierpnia 2019 r.

**w sprawie przystąpienia do sporządzenia miejscowego planu zagospodarowania przestrzennego gminy
Mszczonów obejmującego działkę o nr ew. 87 położoną w miejscowości Wymysłów.**

Na podstawie art. 18 ust. 2 pkt 5 ustawy z dnia 8 marca 1990 r. o samorządzie gminnym (Dz.U. z 2019 r. poz. 506 z późn zm.¹⁾) i art. 14 ust.1 i 2 ustawy z dnia 27 marca 2003 r. o planowaniu i zagospodarowaniu przestrzennym (Dz. U. z 2018 r. poz. 1945 z późn zm.²⁾) Rada Miejska w Mszczonowie uchwala, co następuje:

§ 1. Przystępuje się do sporządzenia miejscowego planu zagospodarowania przestrzennego gminy Mszczonów obejmującego działkę o nr ew. 87 położoną w miejscowości Wymysłów.

§ 2. Granice obszaru objętego planem są określone na załączniku graficznym stanowiącym integralną część niniejszej uchwały.

§ 3. Wykonanie uchwały powierza się Burmistrzowi Mszczonowa.

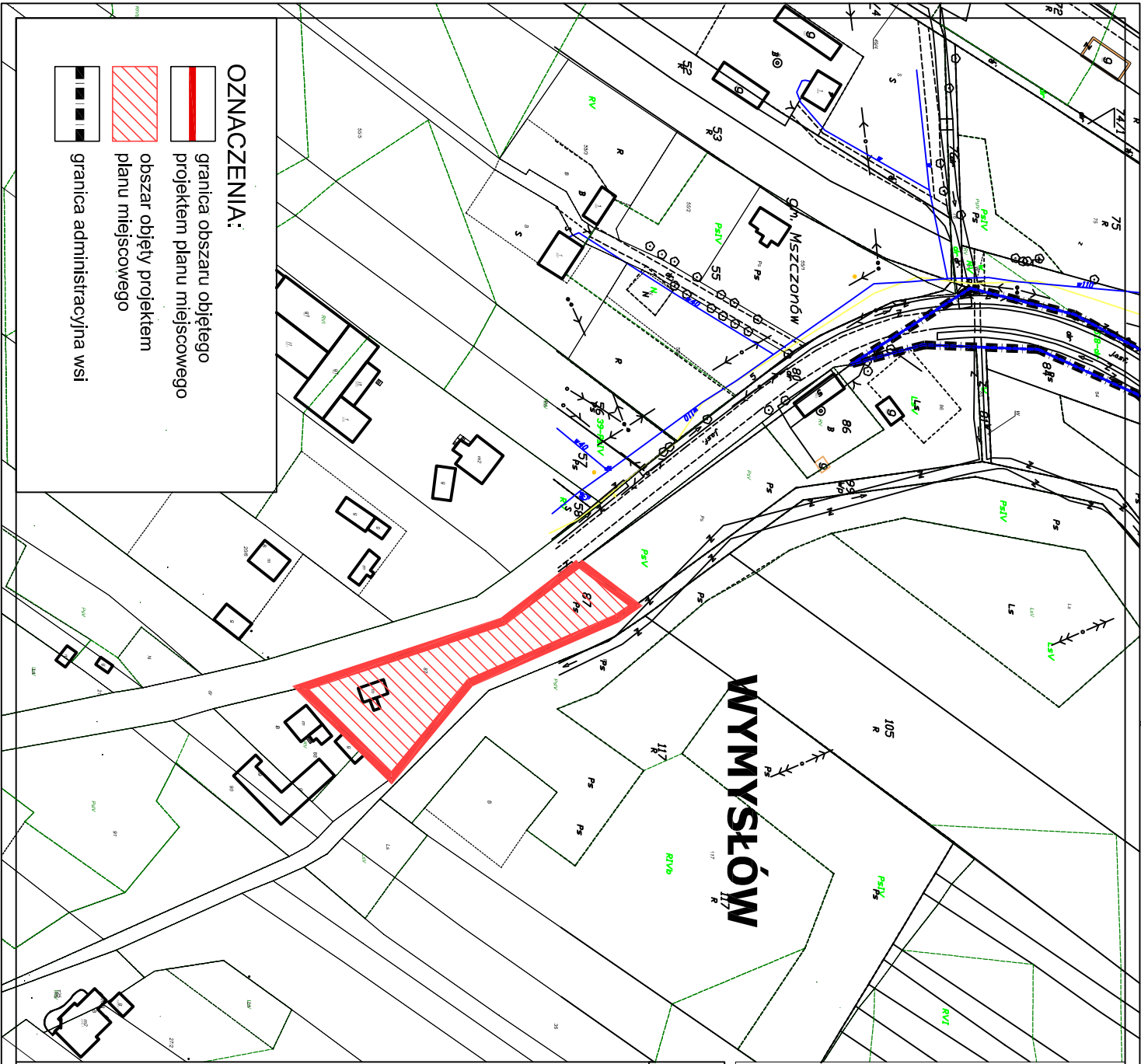
§ 4. Uchwała wchodzi w życie z dniem podjęcia.




Przewodniczący Rady
Miejskiej w Mszczonowie

Łukasz Koperski

¹⁾ zmiana ustawy została ogłoszona w Dz.U. z 2019r. poz. 1309

²⁾ zmiany ustawy zostały ogłoszone W Dz. U. z 2019 r. poz. 60, poz. 235, poz. 730, poz. 1009



- OZNACZENIA:**
-  granica obszaru objętego projektem planu miejscowego
 -  obszar objęty projektem planu miejscowego
 -  granica administracyjna wsi

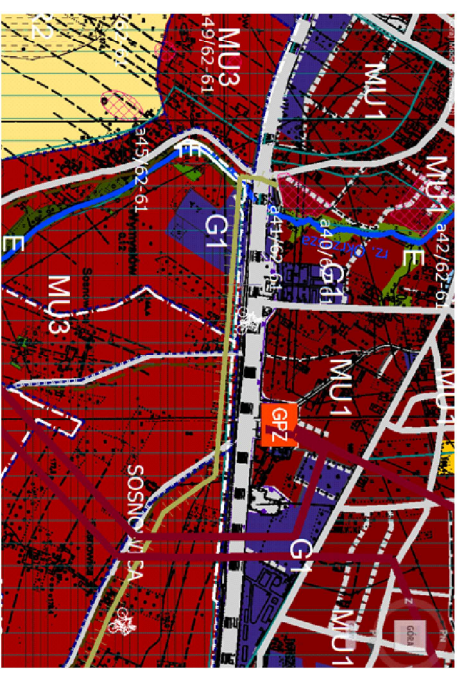
WYMYSŁÓW



**Załącznik graficzny
do Uchwały Nr XI/81/19
Rady Miejskiej w Mszczonowie
z dnia 28 sierpnia 2019r.**

**Wycinek z mapy ewidencyjnej
WYMYSŁÓW**

skala 1:2000

Wyrus ze Studium uwarunkowań i kierunków zagospodarowania przestrzennego gminy Mszczonów



-  MU3 obszary zabudowy mieszkaniowo – usługowej
-  E obszary korytarzy ekologicznych i użytków zielonych wzdłuż cieków wodnych