

**UCHWAŁA NR XIII/99/19
RADY MIEJSKIEJ W MSZCZONOWIE**

z dnia 30 października 2019 r.

**w sprawie przystąpienia do sporządzenia miejscowego planu zagospodarowania przestrzennego miasta
Mszczonowa obejmującego działki o nr ew. 922, 923, 924, 925, 926 w ich granicach ewidencyjnych.**

Na podstawie art. 18 ust. 2 pkt 5 ustawy z dnia 8 marca 1990 r. o samorządzie gminnym (Dz.U. z 2019 r. poz. 506 z późn zm. ¹⁾) i art. 14 ust.1 i 2 ustawy z dnia 27 marca 2003 r. o planowaniu i zagospodarowaniu przestrzennym (Dz. U. z 2018 r. poz. 1945 z późn zm.²⁾) Rada Miejska w Mszczonowie uchwala, co następuje:

§ 1. Przystępuje się do sporządzenia miejscowego planu zagospodarowania przestrzennego miasta Mszczonowa obejmującego działki o nr ew. 922, 923, 924, 925, 926 w ich granicach ewidencyjnych.

§ 2. Granice obszaru objętego planem są określone na załączniku graficznym stanowiącym integralną część niniejszej uchwały.

§ 3. Wykonanie uchwały powierza się Burmistrzowi Mszczonowa.

§ 4. Uchwała wchodzi w życie z dniem podjęcia.

Przewodniczący Rady
Miejskiej w Mszczonowie

Lukasz Koperski

¹⁾ zmiana ustawy została ogłoszona w Dz. U. z 2019 r. poz. 1309, poz. 1696, poz. 1815

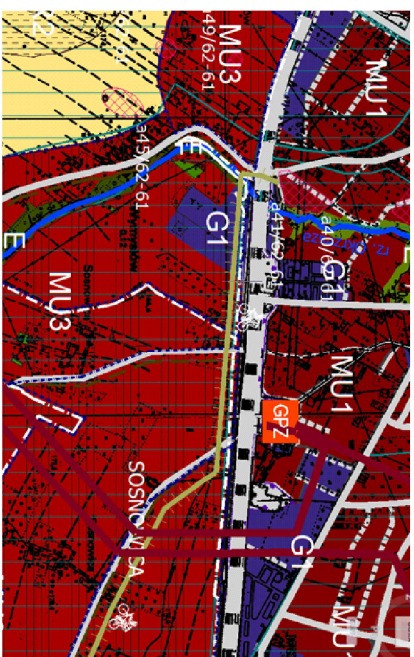
²⁾ zmiany ustawy zostały ogłoszone w Dz. U. z 2019 r. poz. 60, poz. 235, poz. 730, poz. 1009, poz. 1524, poz. 1716, poz. 1696, poz. 1815



**Załącznik graficzny
do Uchwały Nr XIII/99/19
Rady Miejskiej w Mszczonowie
z dnia 30 października 2019r.**

**Wycinek z mapy zasadniczej
MIASTO MSZCZONÓW**

skala 1:2000

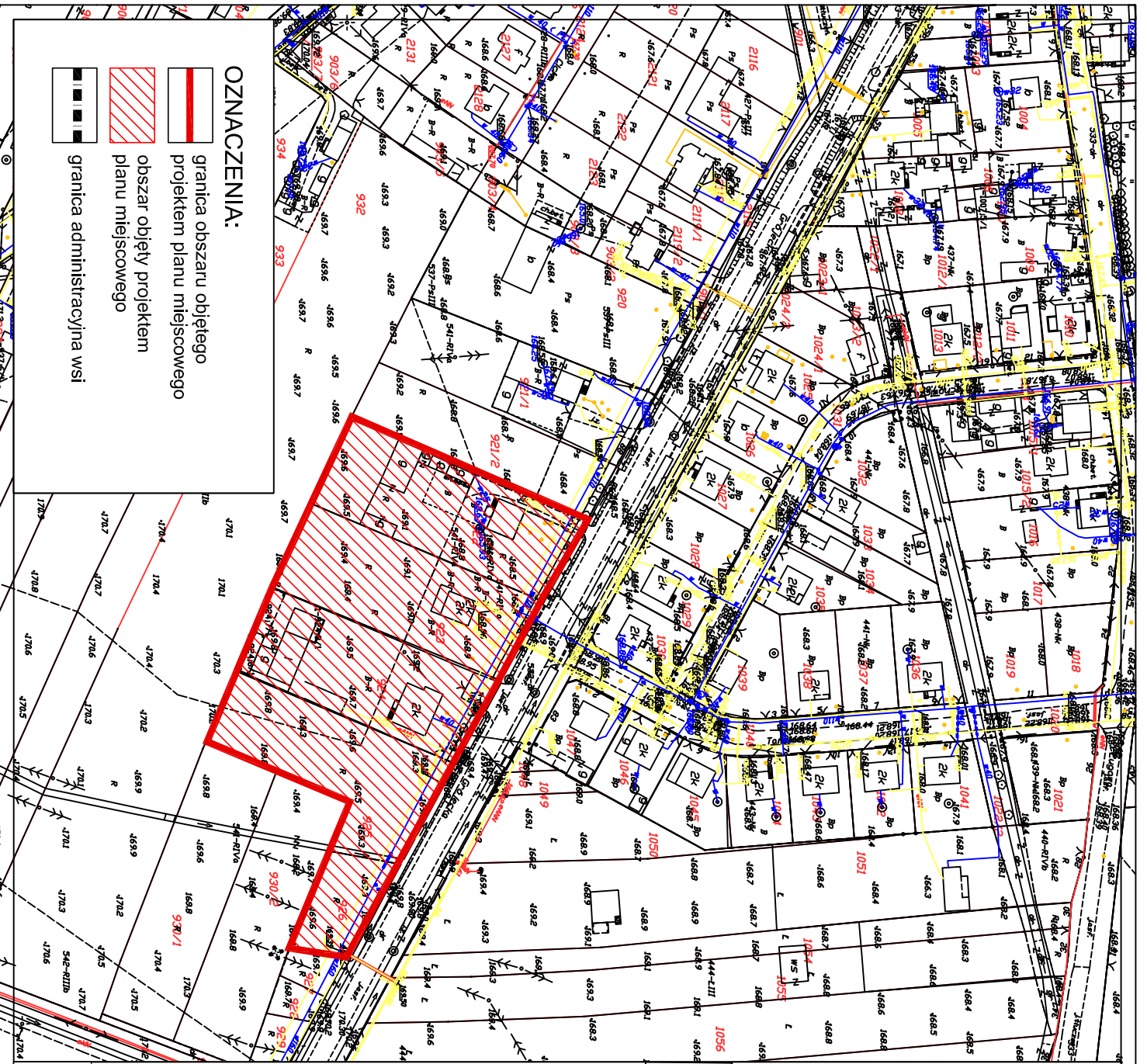
Wrys ze Studium uwarunkowań i kierunków
zagospodarowania przestrzennego gminy Mszczonów






-  obszary rozwoju wielofunkcyjnego w kierunku aktywności funkcji gospodarczych z możliwością zachowania istniejącej zabudowy mieszkaniowej i budowy nowej
-  obszary wielofunkcyjnej zabudowy miejskiej



PRACOWNIA URBANISTYCZNO-PROJEKTOWA
ZWIĄZKU MIĘDZYGMINNNEGO
"MAZOWSZE ZACHODNIE"



- OZNACZENIA:**
-  granica obszaru objętego projektem planu miejscowego
 -  obszar objęty projektem planu miejscowego
 -  granica administracyjna wsi