

**UCHWAŁA NR XLII/341/14
RADY MIEJSKIEJ W MSZCZONOWIE**

z dnia 30 stycznia 2014 r.

**w sprawie przystąpienia do sporządzenia miejscowego planu zagospodarowania przestrzennego Gminy
Mszczonów obejmującego fragment miejscowości Ciemno - Gnojna.**

Na podstawie art. 18 ust. 2 pkt 5 ustawy z dnia 8 marca 1990r. o samorządzie gminnym (Dz.U z 2013r. poz. 594 z późn.zm.) i art.14 ust.1, 2 i 3 ustawy z dnia 27 marca 2003r. o planowaniu i zagospodarowaniu przestrzennym (Dz. U. z 2012r. poz.647 z późn. zm.) Rada Miejska w Mszczonowie uchwala co następuje:

§ 1. Przystępuje się do sporządzenia miejscowego planu zagospodarowania przestrzennego gminy Mszczonów obejmującego fragment miejscowości Ciemno - Gnojna.

§ 2. Przedmiotem miejscowego planu zagospodarowania przestrzennego jest ustalenie przeznaczenia, sposobu zabudowy i zagospodarowania terenu określonego w §1.

§ 3. Granice obszaru objętego planem są określone na załączniku graficznym nr 1 stanowiącym integralną część niniejszej uchwały.

§ 4. Traci moc Uchwała Nr XLI/332/13 Rady Miejskiej w Mszczonowie z dnia 19 grudnia 2013r. w sprawie przystąpienia do sporządzenia miejscowego planu zagospodarowania przestrzennego Gminy Mszczonów obejmującego fragment miejscowości Ciemno-Gnojna.

§ 5. Wykonanie uchwały powierza się Burmistrzowi Mszczonowa.

§ 6. Uchwała wchodzi w życie z dniem podjęcia.

Przewodniczący Rady
Miejskiej w Mszczonowie

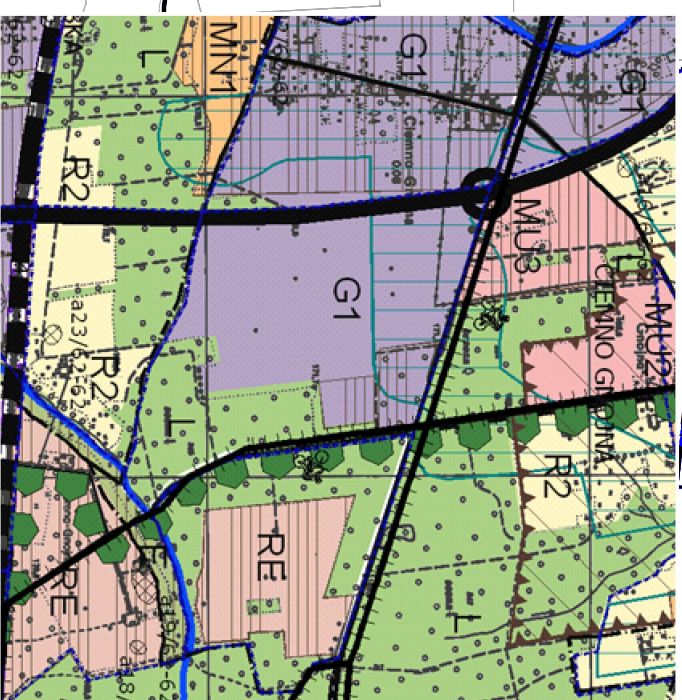
Łukasz Koperski

**Załącznik graficzny nr 1
do Uchwały Nr XLII/341/14
Rady Miejskiej w Mszczonowie
z dnia 30 stycznia 2014 r.**




**Wycinek z mapy ewidencyjnej
WIEŚ: Ciemno-Gnojna**













skala 1:5000

Wrys ze Studium uwarunkowań i kierunków
zagospodarowania przestrzennego gminy Mszczonów



OZNACZENIA:

-  granica obszaru objętego projektem planu miejscowego
-  obszar objęty projektem planu miejscowego
-  granica administracyjna wsi

-  G1 obszary rozwoju wielofunkcyjnego w kierunku okrytych funkcji gospodarczych z możliwością zachowania istniejącej zabudowy mieszkaniowej i budowy nowej
-  MU2 obszary zabudowy mieszkaniowo - usługowej w obszarze chronionego krajobrazu
-  MU3 obszary zabudowy mieszkaniowo - usługowej
-  MN1 obszary rozwoju zabudowy mieszkaniowej jednorodzinnej i zagrodowej
-  R2 obszary rolnicze
-  RE obszary rekreacji, turystyki i sportu z dopuszczeniem zabudowy zagrodowej i mieszkaniowej ekstensywnej
-  L obszary lasów
-  granica obszaru chronionego krajobrazu
-  melioracje
-  drogi publiczne
-  koleje (CMK i linia kolejowa towarowa)
-  istniejąca sieć szlaków rowerowych