

**UCHWAŁA NR XXXIII/239/17  
RADY MIEJSKIEJ W MSZCZONOWIE**

z dnia 4 stycznia 2017 r.

**w sprawie przystąpienia do sporządzenia miejscowego planu zagospodarowania przestrzennego miasta Mszczonowa obejmującego tereny pomiędzy ulicami: Warszawską, Narutowicza, Sienkiewicza i Dworcową.**

Na podstawie art. 18 ust. 2 pkt 5 ustawy z dnia 8 marca 1990r. o samorządzie gminnym (Dz.U. z 2016r. poz. 446 z późn zm.<sup>1)</sup>) i art.14 ust.1, 2 i 3 ustawy z dnia 27 marca 2003r. o planowaniu i zagospodarowaniu przestrzennym (Dz. U. z 2016r. poz. 778 z późn zm.<sup>2)</sup>) Rada Miejska w Mszczonowie uchwała co następuje:

**§ 1.** Przystępuje się do sporządzenia miejscowego planu zagospodarowania przestrzennego miasta Mszczonowa obejmującego tereny pomiędzy ulicami: Warszawską, Narutowicza, Sienkiewicza i Dworcową.

**§ 2.** Przedmiotem miejscowego planu zagospodarowania przestrzennego jest ustalenie przeznaczenia, sposobu zabudowy i zagospodarowania terenu określonego w §1.

**§ 3.** Granice obszaru objętego planem są określone na załączniku graficznym stanowiącym integralną część niniejszej uchwały.

**§ 4.** Wykonanie uchwały powierza się Burmistrzowi Mszczonowa.

**§ 5.** Uchwała wchodzi w życie z dniem podjęcia.

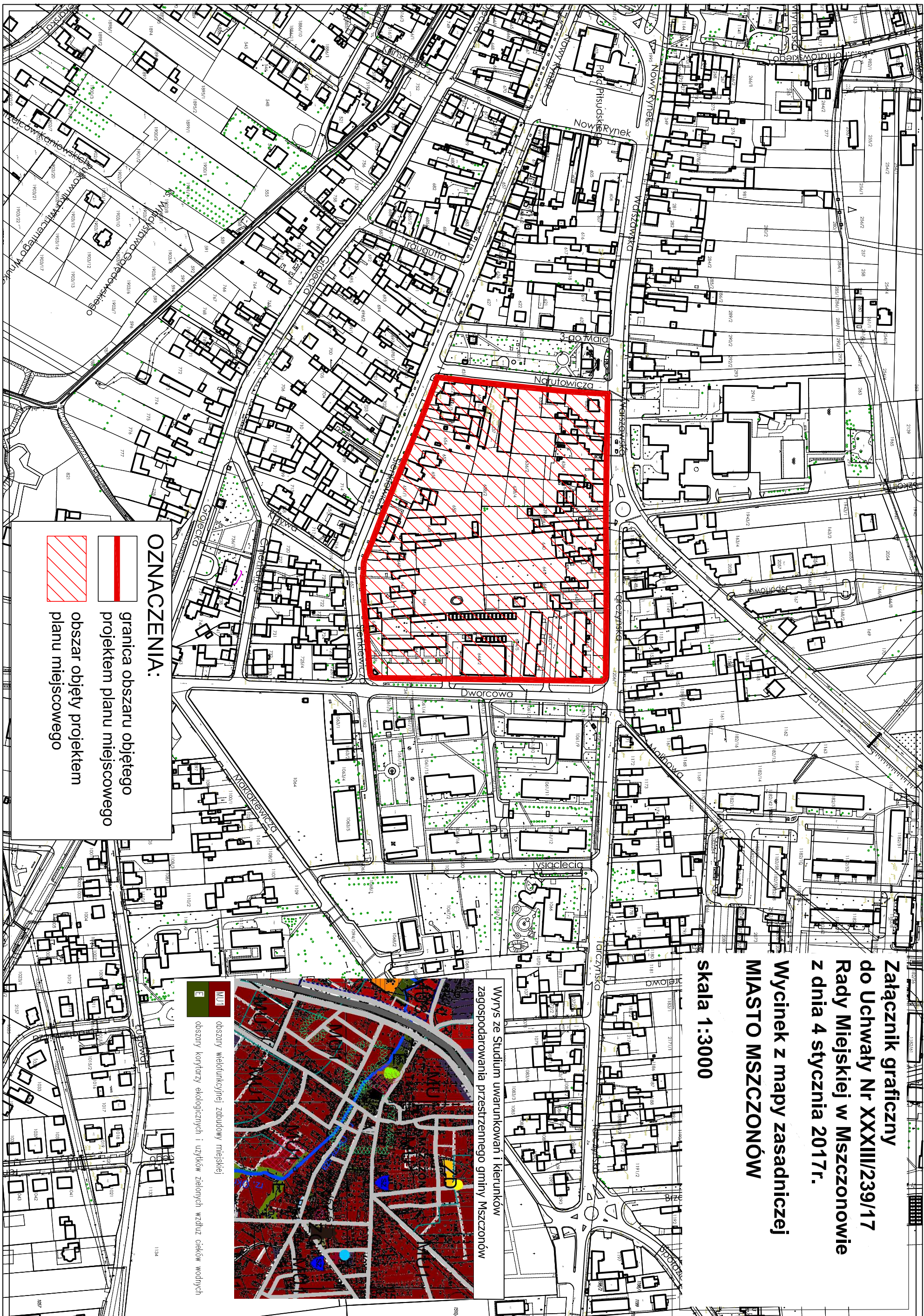
Przewodniczący Rady  
Miejskiej w Mszczonowie

**Łukasz Koperski**



---

<sup>1)</sup> zmiana ustawy została ogłoszona w Dz.U. z 2016r. poz. 1579

<sup>2)</sup> zmiany ustawy zostały ogłoszone w Dz.U. z 2016r. poz. 904, poz. 961, poz. 1250, poz. 1579



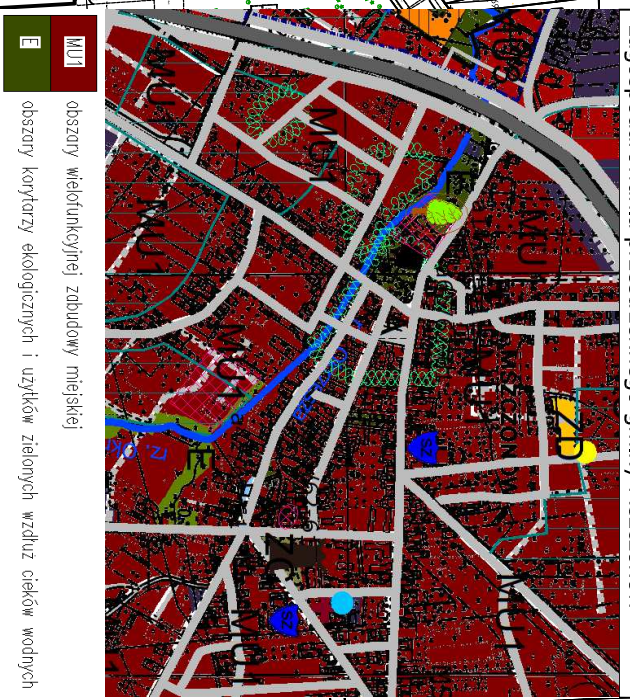
**OZNACZENIA:**


-  obszar objęty projektem planu miejscowego
-  granica obszaru objętego projektem planu miejscowego

**Załącznik graficzny  
do Uchwały Nr XXXIII/239/17  
Rady Miejskiej w Mszczonowie  
z dnia 4 stycznia 2017r.**

**Wycinek z mapy zasadniczej  
MIASTO MSZCZONÓW**

**skala 1:3000**



 obszary wielofunkcyjnej zabudowy miejskiej  
obszary korytarzy ekologicznych i użytków zielonych wzdłuż cieków wodnych

Wzrys ze Studium uwarunkowań i kierunków zagospodarowania przestrzennego gminy Mszczonów