

**UCHWAŁA NR XXXV/249/17
RADY MIEJSKIEJ W MSZCZONOWIE**

z dnia 22 lutego 2017 r.

**w sprawie przystąpienia do sporządzenia miejscowego planu zagospodarowania przestrzennego Gminy
Mszczonów obejmującego działkę o nr ew. 25/11 położoną w miejscowości Badów Górny.**

Na podstawie art. 18 ust. 2 pkt 5 ustawy z dnia 8 marca 1990r. o samorządzie gminnym (Dz.U. z 2016r. poz. 446 z późn zm.¹⁾) i art.14 ust.1, 2 ustawy z dnia 27 marca 2003r. o planowaniu i zagospodarowaniu przestrzennym (Dz. U. z 2016r. poz. 778 z późn zm.²⁾) Rada Miejska w Mszczonowie uchwala co następuje:

§ 1. Przystępuje się do sporządzenia miejscowego planu zagospodarowania przestrzennego Gminy Mszczonów obejmującego działkę o nr ew. 25/11 położoną w miejscowości Badów Górny.

§ 2. Granice obszaru objętego planem są określone na załączniku graficznym stanowiącym integralną część niniejszej uchwały.

§ 3. Wykonanie uchwały powierza się Burmistrzowi Mszczonowa.

§ 4. Uchwała wchodzi w życie z dniem podjęcia.

Przewodniczący Rady
Miejskiej w Mszczonowie

Łukasz Koperski

¹⁾ zmiana ustawy została ogłoszona w Dz.U. z 2016r. poz. 1579

²⁾ zmiany ustawy zostały ogłoszone w Dz.U. z 2016r. poz. 904, poz. 961, poz. 1250, poz. 1579

**Załącznik graficzny
do Uchwały Nr XXXV/249/17
Rady Miejskiej w Mszczonowie
z dnia 22 lutego 2017r.**

**Wycinek z mapy zasadniczej
BADÓW GÓRNY**




skala 1:2000

**Wrys z Studium uwarunkowań i kierunków zagospodarowania
przestrzennego gminy Mszczonów**



- MU3** obszary zabudowy mieszkaniowo – usługowej
- MN1** obszary rozwoju zabudowy mieszkaniowej, jednorodzinnej i zagrodowej
- E** obszary korystarzy ekologicznych i użytków zielonych wzdłuż cieków wodnych
- R2** obszary rolnicze
- L** obszary lasów
- drogi publiczne
- linie elektroenergetyczne wysokiego napięcia 110kV

OZNACZENIA:

-  granica obszaru objętego projektem planu miejscowego
-  obszar objęty projektem planu miejscowego
-  granica administracyjna wsi

