

**UCHWAŁA NR XXXIX/275/17
RADY MIEJSKIEJ W MSZCZONOWIE**

z dnia 30 maja 2017 r.

**w sprawie przystąpienia do sporządzenia miejscowego planu zagospodarowania przestrzennego Gminy
Mszczonów obejmującego działkę o nr ew. 35/1 położoną w miejscowości Wręcza A.**

Na podstawie art. 18 ust. 2 pkt 5 ustawy z dnia 8 marca 1990r. o samorządzie gminnym (Dz.U. z 2016r. poz. 446 z późn zm.¹⁾) i art.14 ust.1, 2 ustawy z dnia 27 marca 2003r. o planowaniu i zagospodarowaniu przestrzennym (Dz. U. z 2016r. poz. 778 z późn zm.²⁾) Rada Miejska w Mszczonowie uchwala, co następuje:

§ 1. Przystępuje się do sporządzenia miejscowego planu zagospodarowania przestrzennego Gminy Mszczonów obejmującego działkę o nr ew. 35/1 położoną w miejscowości Wręcza A.

§ 2. Granice obszaru objętego planem są określone na załączniku graficznym stanowiącym integralną część niniejszej uchwały.

§ 3. Wykonanie uchwały powierza się Burmistrzowi Mszczonowa.

§ 4. Uchwała wchodzi w życie z dniem podjęcia.

Przewodniczący Rady
Miejskiej w Mszczonowie

Łukasz Koperski

¹⁾ zmiana ustawy została ogłoszona w Dz.U. z 2016r. poz. 1579, poz. 1948, z 2017r. poz. 730




²⁾ zmiany ustawy zostały ogłoszone w Dz.U. z 2016r. poz. 904, poz. 961, poz. 1250, poz. 1579




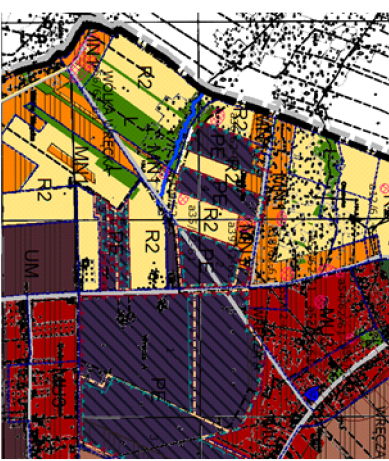
GRABCE TOWARZYSTWO

**Załącznik graficzny
do Uchwały Nr XXXIX/275/17
Rady Miejskiej w Mszczonowie
z dnia 30 maja 2017r.
Wycinek z mapy ewidencyjnej
WIEŚ: Wręcza A
skala 1:5000**

OZNACZENIA:

-  obszar objęty projektem planu miejscowego
-  granica obszaru objętego projektem planu miejscowego
-  granica administracyjna wsi

Wzrys ze Studium uwarunkowań i kierunków zagospodarowania przestrzennego gminy Mszczonów



PRACOWNIA URBANISTYCZNO - PROJEKTOWA ZWIĄZKU MIĘDZYGMINNEGO
"MAZOWSZE ZACHODNIE" w Mszczonowie z siedzibą w Wiskitkach