

**UCHWAŁA NR XLI/287/17
RADY MIEJSKIEJ W MSZCZONOWIE**

z dnia 3 lipca 2017 r.

w sprawie przystąpienia do sporządzenia miejscowego planu zagospodarowania przestrzennego Miasta Mszczonowa obejmującego działki o nr ew. 1643/4 i 1643/1 w ich granicach ewidencyjnych.

Na podstawie art. 18 ust. 2 pkt 5 ustawy z dnia 8 marca 1990r. o samorządzie gminnym (Dz.U z 2016r. poz.446 j.t. z późn. zm.¹⁾) i art.14 ust.1, 2 ustawy z dnia 27 marca 2003r. o planowaniu i zagospodarowaniu przestrzennym (Dz. U. z 2017r. poz. 1073 j.t.) Rada Miejska w Mszczonowie uchwała co następuje:

§ 1. Przystępuje się do sporządzenia miejscowego planu zagospodarowania przestrzennego Miasta Mszczonowa obejmującego działki o nr ew. 1643/4 i 1643/1 w ich granicach ewidencyjnych.

§ 2. Granice obszaru objętego planem są określone na załączniku graficznym stanowiącym integralną część niniejszej uchwały.

§ 3. Wykonanie uchwały powierza się Burmistrzowi Mszczonowa.

§ 4. Uchwała wchodzi w życie z dniem podjęcia.

Przewodniczący Rady
Miejskiej w Mszczonowie

Łukasz Koperski

¹⁾ zmiana ustawy została ogłoszona w Dz.U. z 2016r. poz. 1579, poz. 1948, z 2017r. poz. 730, poz. 935

**Załącznik graficzny
do Uchwały Nr XLI/287/17
Rady Miejskiej w Mszczonowie
z dnia 03.07.2017r.**

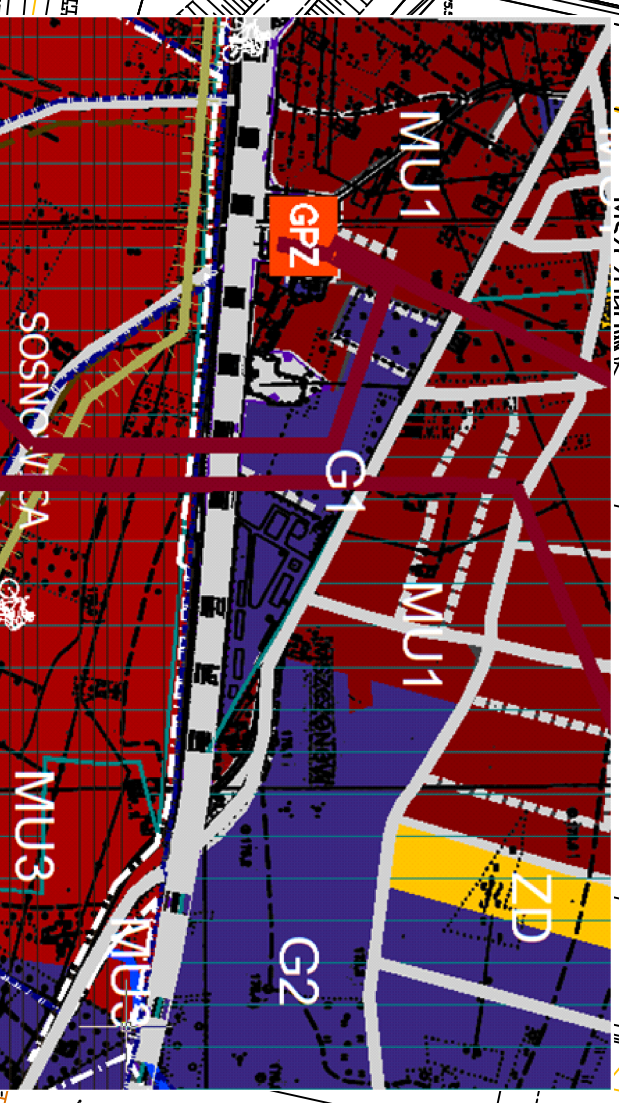
**Wycinek z mapy zasadniczej
MIASTO MSZCZONÓW**

skala 1:2000


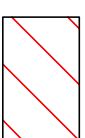
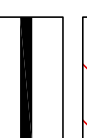

Wyrzys ze Studium uwarunkowań i

kierunków

zagospodarowania przestrzennego gminy
Mszczonów



OZNACZENIA:

-  granica obszaru objętego projektem planu miejscowego
-  obszar objęty projektem planu miejscowego
-  granica administracyjna gminy
-  granica administracyjna miasta

-  G1
-  MU1
-  ZD
-  MU3
-  G2

- obszary rozwoju wielofunkcyjnego w kierunku aktywności funkcji gospodarczych z możliwością zachowania istniejącej zabudowy mieszkaniowej i budowy nowej
- obszary rozwoju wielofunkcyjnego w kierunku aktywności funkcji gospodarczych
- obszary wielofunkcyjnej zabudowy miejskiej
- obszary ogrodów działkowych
- oczyszczalnia ścieków, zakład gospodarki komunalnej

