

**UCHWAŁA NR XLVI/327/17
RADY MIEJSKIEJ W MSZCZONOWIE**

z dnia 29 listopada 2017 r.

**w sprawie przystąpienia do sporządzenia zmiany Studium uwarunkowań i kierunków zagospodarowania
przestrzennego gminy Mszczonów.**

Na podstawie art. 18 ust. 2 pkt 5 ustawy z dnia 8 marca 1990r. o samorządzie gminnym (Dz. U. z 2017r., poz. 1875) oraz art. 9 ust. 1 i art. 27 ustawy z dnia 27 marca 2003r. o planowaniu i zagospodarowaniu przestrzennym (t.j. Dz. U. z 2017r., poz. 1073) Rada Miejska w Mszczonowie uchwala co następuje:

§ 1. 1. Przystępuje się do sporządzenia zmiany Studium uwarunkowań i kierunków zagospodarowania przestrzennego gminy Mszczonów, przyjętego Uchwałą Nr XXXVI/280/13 Rady Miejskiej w Mszczonowie z dnia 25 czerwca 2013r. w sprawie uchwalenia Studium uwarunkowań i kierunków zagospodarowania przestrzennego gminy Mszczonów.

2. Granice obszarów objętych zmianą studium są określone na załączniku graficznym nr 1 stanowiącym integralną część niniejszej uchwały.

§ 2. Wykonanie niniejszej uchwały powierza się Burmistrzowi Mszczonowa.







§ 3. Uchwała wchodzi w życie z dniem podjęcia.

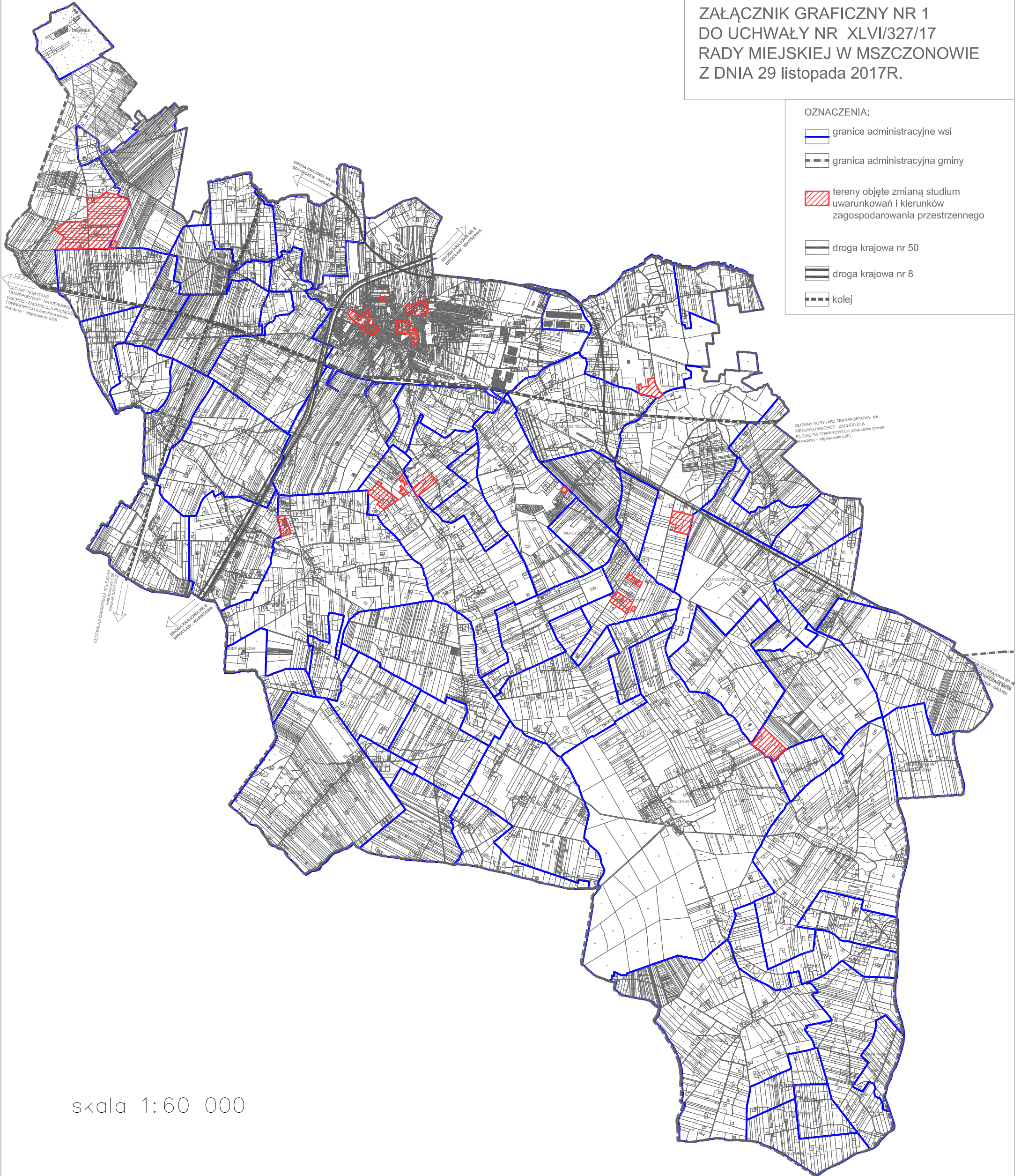
Przewodniczący Rady Miejskiej
w Mszczonowie

Łukasz Koperski

ZAŁĄCZNIK GRAFICZNY NR 1
DO UCHWAŁY NR XLVI/327/17
RADY MIEJSKIEJ W MSZCZONOWIE
Z DNIA 29 listopada 2017R.

OZNACZENIA:

-  granice administracyjne wsi
-  granica administracyjna gminy
-  tereny objęte zmianą studium uwarunkowań i kierunków zagospodarowania przestrzennego
-  droga krajowa nr 50
-  droga krajowa nr 8
-  kolej



skala 1:60 000