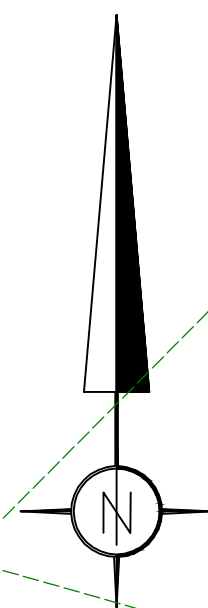
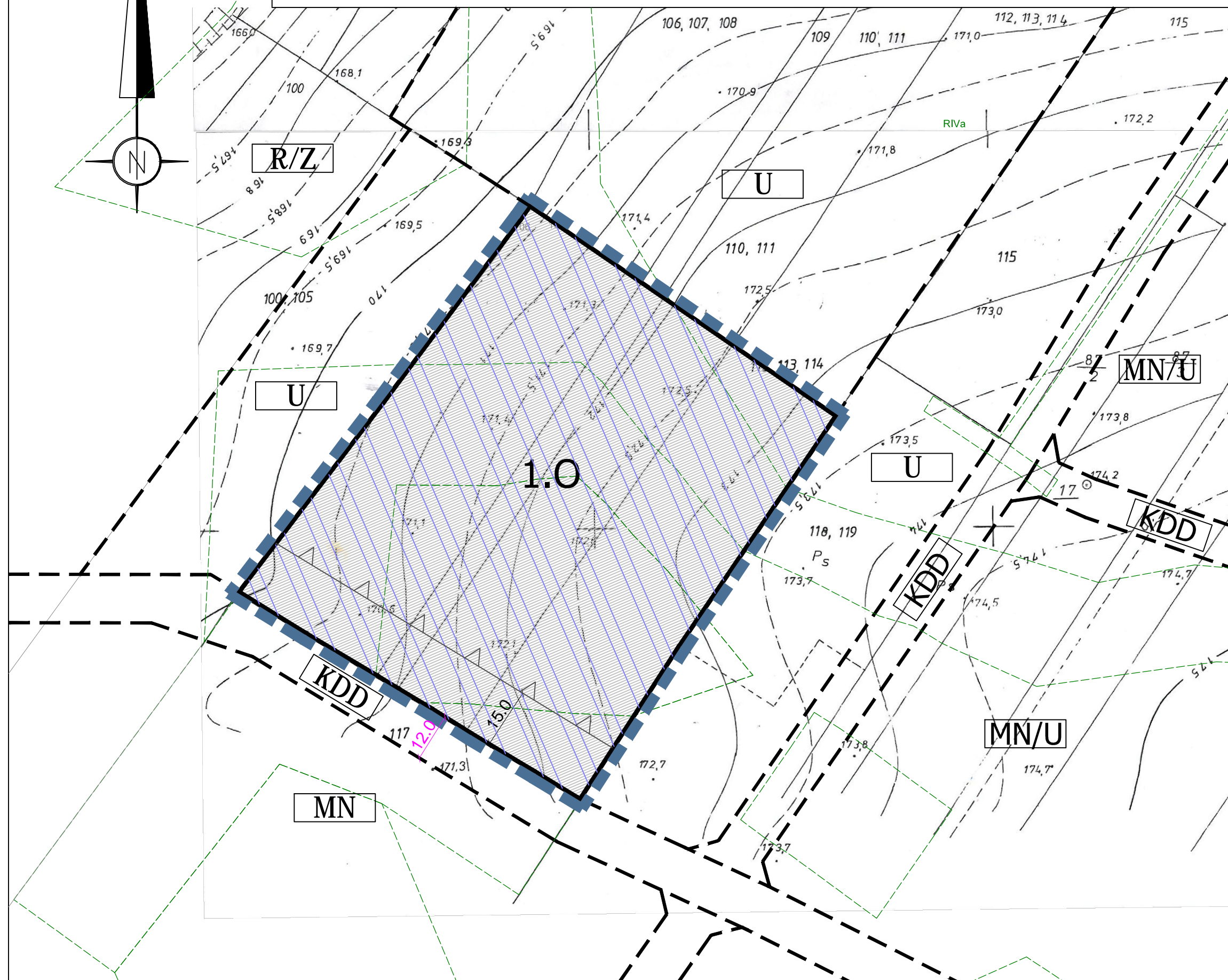




MIEJSCOWY PLAN ZAGOSPODAROWANIA PRZESTRZENNEGO GMINY MSZCZONÓW OBEJMUJĄCY CZĘŚĆ DZIAŁEK NR EWID. 106, 107, 108, 109, 110, 111, 112, 113 i 114 POŁOŻONYCH W MIEJSCOWOŚCI WYMSŁÓW RYSUNEK PLANU

Załącznik Nr 1 do uchwały nr/17 Rady Miejskiej w Mszczonowie z dnia 2017 roku

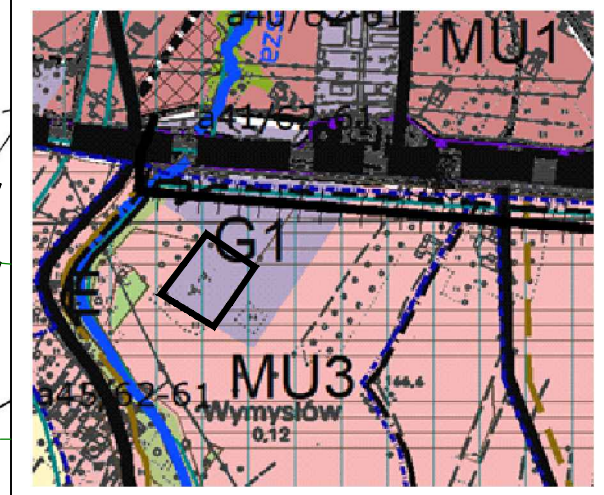
skala 1: 1000



OZNACZENIA – USTALENIA PLANU	
	granice obszaru objętego planem
	linie rozgraniczające tereny o różnym przeznaczeniu
	nieprzekraczalne linie zabudowy
	wymiarowanie linii rozgraniczających i linii zabudowy
	teren infrastruktury technicznej – teren gospodarowania odpadami

OZNACZENIA INFORMACYJNE	
	oznaczenie przeznaczeń terenów wynikających z ustaleń obowiązującego planu miejscowego
	linie rozgraniczające tereny dróg poza granicami planu
	wymiarowanie linii rozgraniczających poza granicami planu
	tereny zdrenowane

WYRYS ZE STUDIUM UWARUNKOWAŃ I KIERUNKÓW ZAGOSPODAROWANIA PRZESTRZENNEGO GMINY MSZCZONÓW



	obszary rozwoju wielofunkcyjnego w kierunku aktywności funkcji gospodarczych z możliwością zachowania istniejącej zabudowy mieszkaniowej i budowy nowej
	obszary wielofunkcyjnej zabudowy mieszkaniowej
	obszary zabudowy mieszkaniowo – usługowej
	granica obszaru objętego planem



PRACOWNIA URBANISTYCZNO-PROJEKTOWA
ZWIĄZKU MIĘDZYGMINNEGO 'MAZOWSZE ZACHODNIE'



kierownik pracowni
mgr inż. Jadwiga Jeznach
projektant
mgr inż. arch. Ewa Grzesiak
upr. do sporządzania mpzp na podst. art.5 pkt 3i4 ustawy
z dn. 27 marca 2003r. o planowaniu i zagosp. przestrzennym