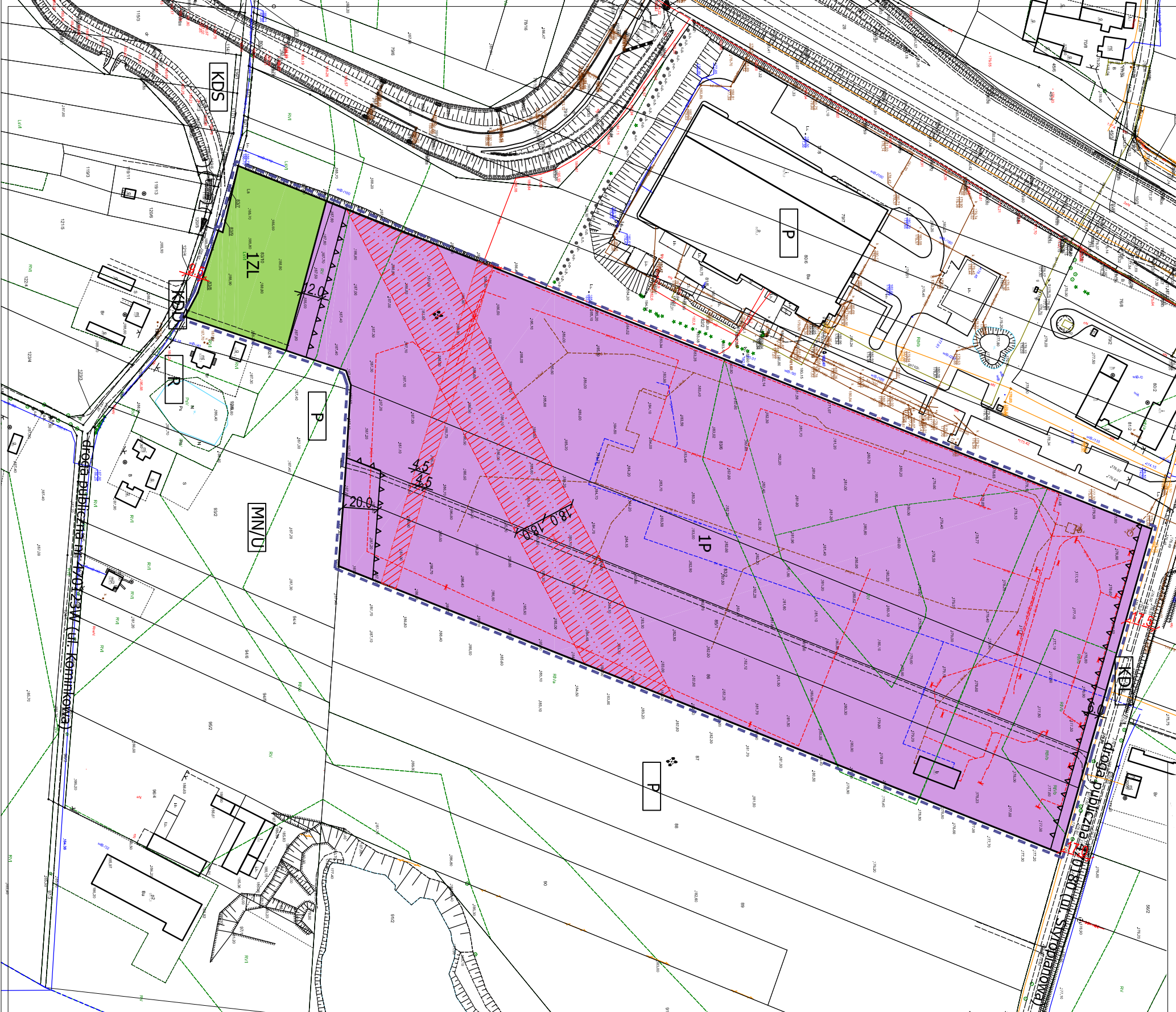




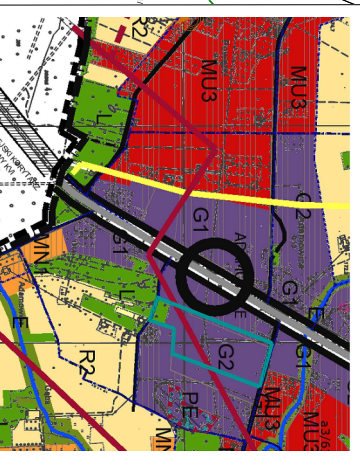
**MIĘSCOWY PLAN ZAGOSPODAROWANIA PRZESTRZENNEGO
OBIEMUJĄCY DZIAŁKI O NR EW. 83/2, 83/6, 83/10, 85/1, 86 POŁOŻONE W
MIEJSCOWOŚCI ADAMOWICE W GMINIE MSZCZONOW
RYSUNEK PLANU
Załącznik Nr 1
do uchwały nr Rady Miejskiej w Mszczonowie z dnia 2019r. skala 1:2000**



- OZNACZENIA BĘDĄCE USTALENIAMI PLANU**
- [Blue dashed line] granice obszaru objętego planem miejscowym
 - [Black dashed line] linie rozgraniczające tereny o różnym przeznaczeniu lub różnych zasobach zagospodarowania
 - [Red dashed line] nieprzekraczalne linie zabudowy
 - [Black dashed line with triangles] wyznaczenie linii rozgraniczających i linii zabudowy oraz obszar ograniczonego zagospodarowania i zabudowy w sąsiedztwie linii energetycznej 110 kV i 15kV
 - [Red hatched box] P teren obiektów produkcyjnych, składowe i magazynowe
 - [Green box] ZL teren lasu


- OZNACZENIA GRAFICZNE INFORMACYJNE BĘDĄCE USTALENIAMI PLANU**
- [Black dashed line] linie rozgraniczające drogi poza obszarem planu
 - [Black dashed line with 'U'] przeznaczenie terenów sędziectwa wg obowiązujących planów miejscowych
 - [Red dashed line with '11.5'] wymirowane poza granicami planu

**WYRSŁĄŻE STUDIUM UWARUNKOWAŃ I KIERUNKÓW
ZAGOSPODAROWANIA PRZESTRZENNEGO**



- [Red box] obszary rozwoju wielokondygnarowego w kierunku objętości i linii granicznych z możliwością zachowania dotychczasowej zabudowy mieszkalnej i usługowej
- [Orange box] obszary rozwoju wielokondygnarowego w kierunku objętości linii granicznych i zabudowy
- [Yellow box] obszary zabudowy mieszkalnej - jednorodzinnej
- [Light green box] obszary rozwoju zabudowy mieszkalnej jednorodzinnej i zagrodowej
- [Green box] obszary rekreacji
- [Dark green box] obszary lasów
- [Purple box] obszary ochrony ekologicznej i użytku zielonych
- [Dark purple box] obszary o wyjątkowej wartości
- [Pink box] obszary terenów granicznych, terenów objętych z możliwością eksploatacji kopalin

Plan opracowano na podstawie studiów i założeń. Posiadaczem zgodności mapy z ogólnym przebiegiem do zabudowy jest ten, kto uzyskał mapę.



**PRACOWNIA URBANISTYCZNO-PROJEKTOWA
ZWIĄZKU MIEJSCOWYCH INŻYNIERÓW ARCHYTEKTÓW
ZACHODNIE**
główny projektant: mgr inż. Jędrzej Jędrzejak
opracowanie: mgr. arch. Krzysztof Dąbrowski i mgr. arch. Dajana Lysoniowska
literatura poszukiwana: mgr inż. Jędrzej Jędrzejak
SIERPIEŃ 2019

Pracownia Urbanistyczno-Projektowa Związku Miejskich Inżynierów Architektów Zachodnie ul. Kłopotnicka 11 15-001 Opatówek, pow. Ostrołęka, woj. mazowiecki	mgr inż. Jędrzej Jędrzejak ul. Kłopotnicka 11 15-001 Opatówek, pow. Ostrołęka, woj. mazowiecki
mgr. arch. Krzysztof Dąbrowski ul. Kłopotnicka 11 15-001 Opatówek, pow. Ostrołęka, woj. mazowiecki	mgr. arch. Dajana Lysoniowska ul. Kłopotnicka 11 15-001 Opatówek, pow. Ostrołęka, woj. mazowiecki
Zap. STARCZY	