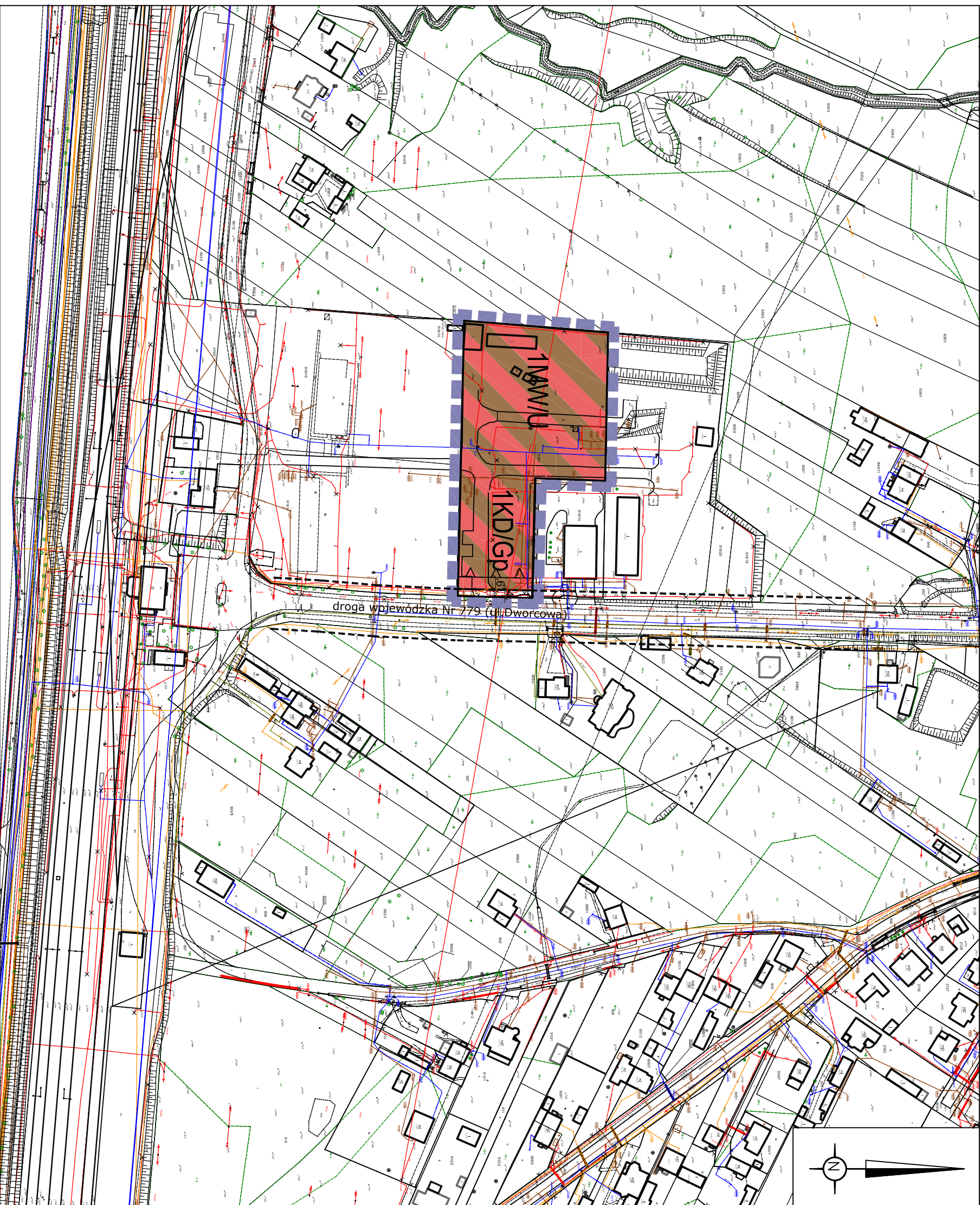


**MIEJSCOWY PLAN ZAGOSPODAROWANIA PRZESTRZENNEGO MIASTA MSZCZONOWA
OBEJMUJĄCY DZIAŁKI O NR EW. 918/7, 918/9 W GRANICACH EWIDENCYJNYCH**

RYSUNEK PLANU skala 1:1000 (skala wydruku 1:2000)

Załącznik do Uchwały Nr... Rady Miejskiej w Mszczonowie z dnia.....



OZNACZENIA BĘDĄCE USTALENIAMI PLANU

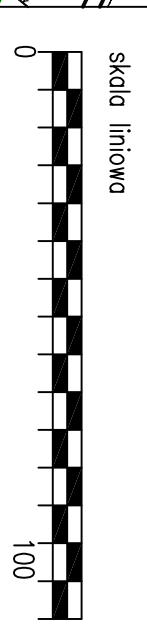
- granice obszaru objętego planem miejscowym
- linie rozgraniczające tereny o różnym przeznaczeniu lub różnych zasadach zagospodarowania
- nieprzekraczalne linie zabudowy
- wyznaczenie linii rozgraniczających i linii zabudowy

M/WU tereny zabudowy mieszkaniowej wielorodzinnej i usług

KD/Gp teren komunikacji – teren poszerzenia drogi publicznej, kategorii wojewódzkiej, klasy głównej

**OZNACZENIA INFORMACJI NIESTANOWIACYCH
USTALEŃ PLANU**

linia rozgraniczająca drogi poza granicami planu

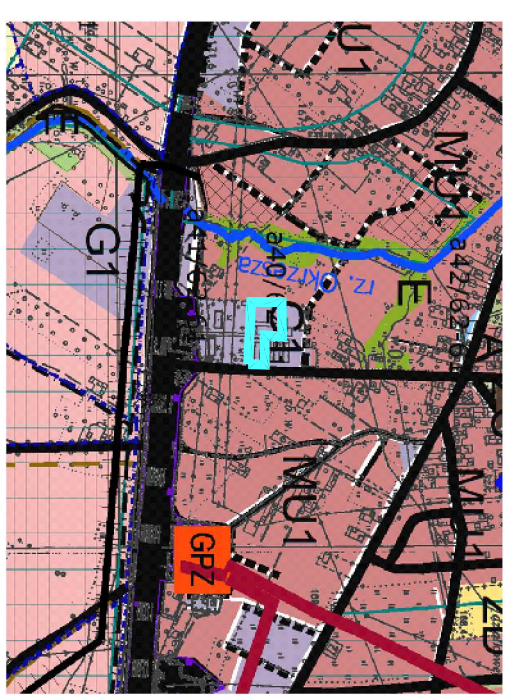


Plan opracowano na kopii mapy ewidencyjnej. Poswiadczenie zgodności mapy z oryginałem przyjęty do państwowego zasobu znajduje się na oryginalnej mapie.

**PRACOWNIA URBANISTYCZNO-PROJEKTOWA
ZWIĄZKU MĘDZYGMINNEGO WĄZOWSZE ZACHODNIE**

kierownik:
 mgr inż. Jadwiga Jeznach
 projektant:
 mgr inż. Katarzyna Dąbrowska

**WYRYS ZE STUDIUM
UWARUNKOWAŃ I KIERUNKÓW
ZAGOSPODAROWANIA PRZESTRZENNEGO
GMINY MSZCZONÓW**



G1 obszary rozwoju wielofunkcyjnego w kierunku aktywności funkcji gospodarczych z możliwością zachowania istniejącej zabudowy mieszkaniowej i budowy nowej

obszar objęty m.p.z.p.