



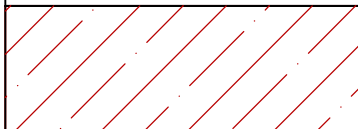
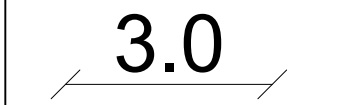


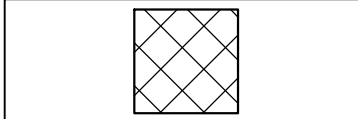

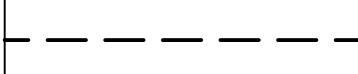

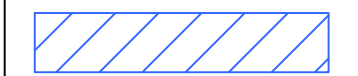


OZNACZENIA BĘDĄCE USTALENIAMI PLANU

	granice obszaru objętego planem
	linie rozgraniczające tereny o różnym przeznaczeniu
	nieprzekraczalne linie zabudowy
	nieprzekraczalna linia zabudowy dla budynków z pomieszczeniami nieprzeznaczonymi na pobyt ludzi w obszarze ograniczonego zagospodarowania i zabudowy
	obszar ograniczonego zagospodarowania i zabudowy wzdłuż linii energetycznej 15kV
	wymiarowanie linii rozgraniczających i linii zabudowy
	teren zabudowy mieszkaniowej jednorodzinnej i usług nieuciążliwych
	teren rolny – istniejących łąk, pastwisk i zadrzewień

OZNACZENIA INFORMACYJNE NIEBĘDĄCE USTALENIAMI PLANU

	istniejące budynki
	oznaczenie przeznaczenia terenów wynikające z ustaleń obowiązującego planu miejscowego
	linie rozgraniczające tereny dróg poza granicami planu
	wymiarowanie linii rozgraniczających dróg poza granicami planu
	rzeka Okrzesza