

**UCHWAŁA NR XXXV/310/21
RADY MIEJSKIEJ W MSZCZONOWIE**

z dnia 25 sierpnia 2021 r.

**w sprawie przystąpienia do sporządzenia miejscowego planu zagospodarowania przestrzennego miasta
Mszczonowa obejmującego fragmenty miasta - Obszar I i II.**

Na podstawie art. 18 ust. 2 pkt 5 ustawy z dnia 8 marca 1990 r. o samorządzie gminnym (t.j. Dz.U. z 2021 r. poz. 1372) i art. 14 ust.1 i 2 ustawy z dnia 27 marca 2003 r. o planowaniu i zagospodarowaniu przestrzennym (t.j.Dz. U. z 2021 r. poz. 741 z późn. zm.)^[1] Rada Miejska w Mszczonowie uchwala, co następuje:

§ 1. Przystępuje się do sporządzenia miejscowego planu zagospodarowania przestrzennego miasta Mszczonowa obejmującego fragmenty miasta - Obszar I i II.

§ 2. Granice obszaru objętego planem są określone na załączniku graficznym stanowiącym integralną część niniejszej uchwały.

§ 3. Wykonanie uchwały powierza się Burmistrzowi Mszczonowa.

§ 4. Uchwała wchodzi w życie z dniem podjęcia.

Przewodniczący Rady
Miejskiej

Łukasz Koperski

^[1]zmiana ustawy została ogłoszona w Dz. U. z 2021r. poz.784, poz. 922




Załącznik graficzny
do Uchwały Nr XXXV/310/21
Rady Miejskiej w Mszczonowie
z dnia 25 sierpnia 2021r.

Wycinek z mapy zasadniczej
MIASTO MSZCZONÓW




skala 1:5000

Wyrys ze Studium uwarunkowań i kierunków zagospodarowania
przestrzennego gminy Mszczonów



-  obszary wielofunkcyjnej zabudowy miejskiej
-  obszar zdegradowany wymagający przekształcenia i rehabilitacji
-  granica zmiany studium uwarunkowań i kierunków zagospodarowania przestrzennego

OZNACZENIA:

-  granica obszaru objętego projektem planu miejscowego
-  obszar objęty projektem planu miejscowego
-  granica administracyjna miasta

OBSZAR I

OBSZAR II